

STEJNOPIS

NZ 290/2018

N 376/2018

Notářský zápis

sepsaný dne 17. 05. 2018 (slovy: sedmnáctého května roku dvoutisícího osmnáctého) jménem Mgr. Šárky Tláškové, notářky se sídlem v Praze, s adresou notářské kanceláře Praha 2, Nové Město, nám. I. P. Pavlova 1785/3, její zástupkyní ustanovenou podle § 24 notářského řádu JUDr. Ladislavou Šebánkovou, notářskou kandidátkou, na místě samém, v sídle Obce křesťanů - hnutí za náboženskou obnovu na adrese Praha 7, Holešovice, Na Špejcharu 291/3. -----

na žádost **Nadace pro půdu**, se sídlem č.p. 101, 382 91 Malonty, IČ: 04694538, zapsané v obchodním rejstříku vedeném Krajským soudem v Českých Budějovicích, oddíl N, vložka 297 (dále jen „Nadace“), obsahující osvědčení dle § 80a not. řádu, tj. osvědčení požadovaných formalit a právních jednání nadace či jejích orgánů a osvědčení obsahu: -----

-----r o z h o d n u t í-----

-----společného zasedání správní a dozorčí rady-----

-----Nadace pro půdu-----

přijatých v průběhu jejich společného jednání, které se konalo dne 17. 05. 2018 (slovy: sedmnáctého května roku dvoutisícího osmnáctého) v sídle Obce křesťanů - hnutí za náboženskou obnovu na adrese Praha 7, Holešovice, Na Špejcharu 291/3 a jehož se zúčastnili: -----

1. pan **Ing. Miloslav Knížek**, narozený 25.09.1963, bydliště Jedlová 354, Senec, 330 08 Zruč-Senec, zakladatel a předseda správní rady Nadace, -----
2. pan **Ing. Radomil Hradil**, narozený 10.04.1967, bydliště Tovačovská 473, 768 11 Chropyně, místopředseda správní rady Nadace, -----
3. paní **Alena Malíková**, narozená 17.06.1958, bydliště Tyršova 705, 742 58 Příbor, členka správní rady Nadace, -----
4. pan **Jan Valeška**, narozený 22.05.1980, bydliště Davidkova 986/121, Kobyličky, 182 00 Praha 8, člen správní rady Nadace, -----
5. paní **Ing. Hana Bernardová**, narozená 27.05.1976, bydliště U Stadionu 1609, 396 01 Humpolec, členka správní rady Nadace, -----
6. paní **Mgr. Kateřina Kozlová**, narozená 13.02.1977, bydliště K. Štěcha 1207/8, České Budějovice 2, 370 05 České Budějovice, předsedkyně dozorčí rady Nadace, --
7. paní **Tatjana Fischerová**, narozená 06.06.1947, bydliště Ječná 529/29, Nové Město, 120 00 Praha 2, členka dozorčí rady Nadace, -----
8. paní **Agnes Esther Murbach**, narozená 11.04.1963, bydliště Fořt 29, 543 72 Černý Důl, členka dozorčí rady Nadace. -----

Přítomné fyzické osoby, jejichž totožnost jsem prokázala z platných úředních průkazů, prohlašují, že jsou zcela způsobilé samostatně právně jednat v rozsahu právního jednání, o kterém je notářský zápis. -----

Paní Agnes Esther Murbach dále prohlašuje, že její znalost českého jazyka je na takové úrovni, že je schopna vést jednání vedoucí k sepsání notářského zápisu a posoudit jeho obsah v celém rozsahu, tak jako kdyby byl notářský zápis sepsán v jejím mateřském jazyce. -----

I.

1) Na základě mně předložených listin v rámci přípravy tohoto notářského zápisu a na základě mé přítomnosti při jednání společného zasedání správní a dozorčí rady Nadace osvědčuji níže uvedené formalilty a právní jednání orgánů Nadace související s přijetím předmětných rozhodnutí: -----

- a) **Existence** nadace byla ověřena z výpisu z vložky 297, oddilu N, nadačního rejstříku, vedeného u Krajského soudu v Českých Budějovicích, ze dne 17. 05. 2018, který mi byl předložen přítomnými účastníky a kteří prohlašují, že výpis obsahuje aktuální stav údajů o Nadaci zapisovaných do nadačního rejstříku. Výpis z nadačního rejstříku tvoří přílohu číslo jedna tohoto notářského zápisu. -----
- b) **Působnost** k přijetí předmětných rozhodnutí byla zjištěna z Článku VIII. „Změna nadační listiny“ nadační listiny ze dne 10.12.2015, která mi byla předložena přítomnými členy správní a dozorčí rady Nadace, kteří o ní prohlašují, že jde o platné úplné znění nadační listiny, z § 317, § 342, § 343 a § 347 zákona č. 89/2012 Sb., občanský zákoník, v platném znění (dále též „ObčZ“). Podle § 317 ObčZ lze po vzniku nadace nadační listinu změnit v rozsahu a způsobem, který zakladatel v nadační listině výslovně vyhradil pro sebe nebo některému z orgánů nadace. V souladu s Článkem VIII. „Změna nadační listiny“ lze nadační listinu měnit se souhlasem minimálně šesti členů správní a dozorčí rady. -----
- c) **Způsobilost** k přijetí předmětných rozhodnutí byla zjištěna: -----
- z předložené shora citované nadační listiny, a to Článku VIII. „Změna nadační listiny“, z § 317, § 342, § 343 a § 347 ObčZ a z citovaného výpisu z nadačního rejstříku, který mi předložili přítomní členové správní a dozorčí rady Nadace a o kterém prohlašují, že obsahuje aktuální stav údajů o orgánech Nadace, -----
 - z mého osobního zjištění, dle kterého je přítomno (i) pět členů z celkového počtu pěti členů správní rady Nadace a (ii) tři členové z celkového počtu tří členů dozorčí rady Nadace, -----
 - z prezenční listiny, která tvoří přílohu číslo dva tohoto notářského zápisu, -----
 - z prohlášení přítomných členů správní a dozorčí rady Nadace o tom, že zasedání správní a dozorčí rady Nadace bylo řádně a včas svoláno způsobem dle nadační listiny ze dne 10.12.2015 a statutu ze dne 05. 02. 2016. Na programu dnešního společného zasedání správní a dozorčí rady je rozhodnutí o zvýšení nadačního kapitálu, o vynětí finanční částky ve výši 500.000,- Kč (slovy: pět set tisíc korun českých) z nadační listiny, o změně nadační listiny a o změně statutu. -----
 - Způsobilost k přijetí předmětných rozhodnutí byla rovněž potvrzena prohlášením předsedy správní rady Nadace pana Ing. Miloslava Knížka, narozeného 25.09.1963, bydliště Jedlová 354, Senec. 330 08 Zruč-Senec, který byl do funkce předsedy společného zasedání správní a dozorčí rady Nadace zvolen po zahájení jednání. Proti tomuto prohlášení nebyl vznesen žádný protest.

2) Způsobilost přijmout rozhodnutí, které je obsahem tohoto notářského zápisu, mi byla dále doložena předložením znaleckého posudku k ocenění daru pro Nadaci, jehož předmětem je věc způsobilá být vkladem do Nadace, a to konkrétně pozemky. Znalecký posudek ze dne 09.05.2018 zpracoval Ing. Pavel Hobza, IČ: 71731547, se sídlem Krásetin 25, 382 03 Křemže, soudní znalec pro obor ekonomika, specializace oceňování pozemků a porostů jak lesních, tak ostatní zeleně rostoucí mimo les. Hodnota daru byla

oceněna na částku 19.973.410,- Kč (slovy: devatenáct milionů devět set sedmdesát tři tisíce čtyři sta deset korun českých). -----

3) Na základě shora uvedených zjištění prohlašuji, že formality a právní jednání, k nimž byla Nadace či její orgány povinny před přijetím následujících rozhodnutí, byly učiněny a jsou v souladu se zákonem i nadační listinou. -----

II. -----

Na základě své přítomnosti při jednání dále osvědčuji, že správní rada Nadace po projednání bodu programu jednání týkajícího se rozhodnutí o zvýšení nadačního kapitálu přijala rozhodnutí následujícího obsahu k tomuto bodu programu jednání: -----

Správní rada Nadace pro půdu rozhoduje o zvýšení nadačního kapitálu takto: ----

1) Nadační kapitál představuje peněžní vyjádření nadační jistiny (§ 337 ObčZ). -----

2) Nadační kapitál bude zvýšen z částky 500.000,- Kč (slovy: pět set tisíc korun českých) o částku 19.473.410 Kč (slovy: devatenáct milionů čtyři sta sedmdesát tři tisíce čtyři sta deset korun českých) na částku 19.973.410 Kč (slovy: devatenáct milionů devět set sedmdesát tři tisíce čtyři sta deset korun českých). -----

3) Nadační jistina bude rozmnožena o následující nemovité věci:-----

a) pozemky v obci Malonty, katastrální území Ličov – Desky, p.č. 967/1, 1388/1, 1388/2, 1443/1, 1491/5, 1515/2, 1526/1, 1526/2, 1573/6, 1573/7, 1582, 1681/5, 1725/2, 1728/3, 1770/6, 1807/6, 1944/3 zapsaných na LV č. 410, jejichž výměra činí 22,0529 ha (slovy: dvacet dvě celé a pět set dvacet devět desetitisícin hektaru) a jejichž cena byla stanovena na základě odhadu znalce ve výši 1.010.890,- Kč (slovy: jeden milion deset tisíc osm set devadesát korun českých), -----

b) pozemky v obci Kaplice, katastrální území Mostky p.č. 101/9, 102, 1037/6, 1056, 1072, 1121, 1124, 1126, 1128, 1130/1, 1148, 1169, 1174/1, 1342/4, 1362, 1371/1, 1374/1, 1375, 1404/3, 1404/4, 1404/7, 1404/8, 1404/9, 1404/10, 1407, 1409/7, 1412, 1413, 1414, 1415, 1416, 1417, 1418, 1420, 1421, 1426, 1427, 1429, 1430, 1431, 1432, 1433, 1434, 1435, 1436, 1442, 1443, 1445, 1454, 1456, 1458, 1459/2, 1460/2, 1461, 1464/1, 1464/3, 1464/4, 1464/8, 1464/9, 1464/10, 1467, 1471, 1473, 1474, 1476/1, 1477, 1479, 1480, 1481/1, 1481/2, 1482, 1483/9, 1742, 1744/1, 575, 583, 599, 601, 612, 614, 617, 618, 619, 623, 625, 628, 629, 631, 634, 635, 636, 650, 651, 655, 663/1, 663/2, 664, 666, 667, 745/102, 745/103, 745/64, 745/68, 745/73, 745/74, 745/75, 745/76, 827, 830, 836, 837, 839/5, 839/6, 839/7, 839/9, 839/10, 839/11, 840, 842, 847/2, 848, 849, 850, 855, 856, 858, 90, 91, 92, 93, 96, 97, 100, 101/4, 104/5, 366, 367, 368, 369, 370, 371, 372, 373, 374, 375, 376, 377, 378, 379/1, 379/2, 380, 381, 382, 383, 385, 386, 387, 388, 389, 390, 391, 392, 393, 395, 396, 397, 398, 399, 402, 403, 405, 406, 407, 408, 409, 410, 412, 413, 414/1, 414/2, 415, 416, 417, 418, 419, 420/5, 420/8, 420/10, 420/11, 420/12, 420/13, 420/14, 420/16, 421, 422, 423, 424, 426, 427, 428, 429, 445, 446, 447, 486, 492, 493, 494, 497, 499, 502, 503, 506, 507, 510, 511, 515, 516/1, 517, 518, 519, 520, 521, 523, 524, 525, 526, 527, 528, 529, 530, 531, 532, 533, 534, 535, 536, 537, 538, 539, 540, 541, 572, 573, 574, 576, 577, 578, 579, 580, 581, 584, 585, 586, 587, 588, 589, 590, 591, 592, 593, 594, 595, 596, 598, 600, 613, 615, 616, 624, 626, 627, 630, 637, 638, 639, 640, 642, 643, 644, 645, 646, 647, 648, 649, 652, 653, 654, 656, 657, 658,

- 659/1, 659/2, 660, 662, 663/3, 665, 668, 745/69, 745/70, 745/71, 745/72, 745/77, 834, 835, 839/8, 841, 843, 844, 845, 846, 847/1, 851, 852, 854, 857, 859, 860, 861, 867/1, 1027/14, 1027/15, 1031, 1033, 1034/3, 1034/4, 1034/5, 1034/6, 1037/1, 1120, 1123/1, 1125, 1127, 1129, 1130/5, 1160, 1174/2, 1179, 1195/7, 1196/11, 1196/12, 1196/13, 1196/15, 1196/16, 1204, 1342/1, 1396, 1398, 1422, 1424, 1425, 1453, 1457, 1459/1, 1460/1, 1464/11, 1464/12, 1469, 1470, 1472, 1475, 1476/2, 1478, 1483/4, 1483/5, 1495, 1745 zapsaných na LV č. 2040, jejichž výměra činí 158,9318 ha (slovy: jedno sto padesát osm celých a devět tisíc tři sta osmnáct desetitisícin hektaru) a jejichž cena byla stanovena na základě odhadu znalce ve výši 9.802.380,- Kč (slovy: devět milionů osm set dva tisíce tři sta osmdesát korun českých). -----
- c) pozemky v obci Malonty, katastrální území Bukovsko p.č. 53/2, 56/1, 690/1, 7, 705/2, 734/2, 757/1, 798/11, 807/1, 807/2, 809/2, 860, 935 zapsaných na LV č. 402, jejichž výměra činí 87,3701 ha (slovy: osmdesát sedm celých a tři tisíce sedm set jedna desetitisícina hektaru) a jejichž cena byla stanovena na základě odhadu znalce ve výši 2.465.000,- Kč (slovy: dva miliony čtyři sta šedesát pět tisíc korun českých). -----
- d) pozemky v obci Malonty, katastrální území Bukovsko p. č. 1046, 135/2, 34, 639/1, 731/1, 929/1 zapsaných na LV č. 402, jejichž výměra činí 2,6206 ha (slovy: dvě celé a šest tisíc dvě stě šest desetitisícin hektaru) a jejichž cena byla stanovena na základě odhadu znalce ve výši 64.770,- Kč (slovy: šedesát čtyři tisíce a sedm set sedmdesát korun českých). -----
- e) pozemky v obci Malonty, katastrální území Hodonice u Malont p.č. 158, 164, 182, 268/3, 366, 384, 559/4, 88/5 zapsaných na LV č. 406, jejichž výměra činí 12,7248 ha (slovy: dvanáct celých a sedm tisíc dvě stě čtyřicet osm desetitisícin hektaru) a jejichž cena byla stanovena na základě odhadu znalce ve výši 394.240,- Kč (slovy: tři sta devadesát čtyři tisíce dvě stě čtyřicet korun českých). -----
- f) pozemky v obci Malonty, katastrální území Hodonice u Malont p.č. 131/4, 290/2, 629/7, 99 zapsaných na LV č. 406, jejichž výměra činí 4,7221 ha (slovy: čtyři celé sedm tisíc dvě stě dvacet jedna desetitisícina hektaru) a jejichž cena byla stanovena na základě odhadu znalce ve výši 161.730,- Kč (slovy: jedno sto šedesát jeden tisíc sedm set třicet korun českých). -----
- g) pozemky v obci Malonty, katastrální území Jaroměř u Malont p.č. 115/1, 115/2, 631/1, 635, 956/1, 963 zapsaných na LV č. 419, jejichž výměra činí 16,4885 ha (slovy: šestnáct celých a čtyři tisíce osm set osmdesát pět desetitisícin hektaru) a jejichž cena byla stanovena na základě odhadu znalce ve výši 636.030,- Kč (slovy: šest set třicet šest tisíc třicet korun českých). -----
- h) pozemky v obci Malonty, katastrální území Meziríčí u Malont p. č. 1267/60, 1267/82, 43/1, 43/2, 43/3, 43/4, 68/3 zapsaných na LV č. 595, jejichž výměra činí 63,6887 ha (slovy: šedesát tři celé a šest tisíc osm set osmdesát sedm desetitisícin hektaru) a jejichž cena byla stanovena na základě odhadu znalce ve výši 1.686.240,- Kč (slovy: jeden milion šest set osmdesát šest tisíc dvě stě čtyřicet korun českých). -----
- i) pozemky v obci Kaplice, katastrální území Hradiště u Kaplice p. č. 2582/39, 2582/45, 2582/47, 2582/56, 2582/57, 2582/60, 2582/61, 2582/66, 2582/76, 2582/81, 2679, 2680, 2681, 2686, 2687/1, 2687/2, 2687/3, 2689, 2690, 2691, 2756/7, 2762/1, 2770, 2782, 2786, 2835/3, 2841, 2842/1, 2842/2, 2842/3, 2842/4, 2868, 2869, 2870, 2999, 3075/2 zapsaných na LV č. 2019, jejichž výměra činí 13,8553 ha (slovy: třináct celých a osm tisíc pět set padesát tři

desetitísíciny hektaru) a jejichž cena byla stanovena na základě odhadu znalce ve výši 600.970,- Kč (slovy: šest set tisíc devět set sedmdesát korun českých). -----

- j) pozemky v obci Malonty, katastrální území Malonty p. č. 1686, 1089, 1135, 1165, 1167, 1189, 2158/1, 388, 392, 414, 416, 418, 419, 451/3, 451/100, 451/110, 451/124, 451/130, 451/80, 451/89, 451/90, 457, 460, 461, 479, 482, 497, 501, 502, 503, 505, 506, 522, 523, 526, 527, 528, 529, 547, 550, 551, 584, 589, 731, 741, 790, 791, 803, 834, 837, 858, 859, 860, 861, 862, 900/62, 900/66, 900/69, 900/75, 900/87, 900/90, 953, 30, 31/1, 31/4, 31/5, 31/7, 36/2, 37, 41, 16/37, 16/42, 16/45, 16/49, 16/51, 18, 2085, 2086, 21, 22, 6, 7/1, 7/2, 143, 170/1, 175, 179, 180/1, 180/2, 180/3, 181, 182, 204/41, 2102, 213, 215, 216, 217, 235/7, 1532, 1540, 1556, 1602, 1687/23, 1687/25, 1687/50, 1688, 1711, 1716, 1717, 1718, 1719, 1720, 1721, 1722, 1748, 1749, 1750, 1752, 1852, 1853, 1869, 1872, 1912 zapsaných na LV č. 644, jejichž výměra činí 75,0113 ha (slovy: sedmdesát pět tisíc a jedno sto třináct desetitisícin hektaru) a jejichž cena byla stanovena na základě odhadu znalce ve výši 3.151.160,- Kč (slovy: tři miliony jedno sto padesát jeden tisíc jedno sto šedesát korun českých). -----

(písmena a) až j) dále společně též „**Nemovitosti**“). -----

- 4) Ke dni sepsání tohoto notářského zápisu došlo k darování Nemovitostí Nadaci a Nadace je tak vlastníkem všech Nemovitostí. Výpisy z katastru nemovitostí tvoří přílohy tři až deset tohoto notářského zápisu. -----
- 5) Hodnota darovaných Nemovitostí byla stanovena na základě odhadu soudního znalce ze dne 09.05.2018, který zpracoval Ing. Pavel Hobza, IČ: 71731547, se sídlem Krásetín 25, 382 03 Křemže, soudní znalec pro obor ekonomika, specializace oceňování pozemků a porostů jak lesních, tak ostatní zeleně rostoucí mimo les. Hodnota daru byla oceněna na částku 19.973.410,- Kč (slovy: devatenáct miliónů devět set sedmdesát tři tisíc čtyři sta deset korun českých). -----
- 6) Hodnota darovaných Nemovitostí je vyšší než částka, o kterou má být zvýšen nadační kapitál, a podmínka § 343 odst. 1 ObčZ je tedy splněna. -----
- 7) Zároveň je splněna podmínka, že předmětem daru jsou Nemovitosti, tedy věci způsobilé být vkladem do Nadace a v souladu s účelem Nadace. -----

O tomto rozhodnutí správní rady bylo hlasováno zvednutím ruky. Rozhodný počet hlasů pro jeho přijetí byl zjištěn z Článku V. „Správní rada“, Článku VI. „Dozorčí rada“, dále z Článku VIII. „Změna nadační listiny“ nadační listiny ze dne 10.12.2015, neboť změna výše nadačního kapitálu je zároveň změnou nadační listiny, a konečně z § 347 ObčZ, podle kterého o zvýšení nebo o snížení nadačního kapitálu rozhoduje správní rada po předešlém souhlasu dozorčí rady. -----

Rozhodný počet hlasů pro rozhodnutí o zvýšení nadační jistiny (nadačního kapitálu) činí (i) nadpoloviční většinu hlasů všech členů správní rady, tedy hlasy alespoň tří členů správní rady, plus (ii) nadpoloviční většinu hlasů všech členů dozorčí rady, tedy hlasy alespoň dvou členů dozorčí rady a dále, (iii) protože v souladu s Článkem VIII. „Změna nadační listiny“ lze nadační listinu měnit se souhlasem minimálně šesti členů správní a dozorčí rady, je zapotřebí celkem šesti hlasů, a to členů správní a dozorčí rady. -----

Nejprve hlasovali členové dozorčí rady, a poté hlasovali členové správní rady. -----
Pro přijetí usnesení hlasovali všichni přítomní členové správní a dozorčí rady Nadace, jmenovitě tedy: pan Ing. Miloslav Knížek, pan Ing. Radomil Hradil, paní Alena Malíková, pan Jan Valeška, paní Ing. Hana Bernardová, paní Mgr. Kateřina Kozlová, paní Tařana Fischerová a paní Agnes Esther Murbach. -----

Výsledek hlasování jsem zjistila optickým pozorováním hlasujících a byl potvrzen rovněž prohlášením předsedy společného jednání správní a dozorčí rady Nadace. Proti výkonu hlasovacího práva nebyly vzneseny žádné protesty. -----

III. -----

Na základě své přítomnosti při jednání dále osvědčuji, že správní rada Nadace před projednáním bodu programu jednání týkajícího se rozhodnutí o vynětí finanční částky ve výši 500.000,- Kč (slovy: pět set tisíc korun českých) z nadační jistiny přijala rozhodnutí následujícího obsahu k tomuto bodu programu jednání:

Správní rada bere na vědomí názor odborné právnické veřejnosti, že zeizít něco z nadační jistiny lze v případě, že tak zakladatel předem určí (viz RONOVSÁ, Kateřina. Nové české nadační právo v evropském srovnání. Praha: Wolters Kluwer ČR, 2012, s. 58, ISBN 978-80-7357-971-5). Pokud této možnosti nevyužije, je navíc možné zeizít něco, co spoluvytváří nadační jistinu, pokud se tak stane za určité protiplnění, které se do nadační jistiny opět vrátí, nebo bude-li zeizení nutné z důvodu změny okolností, kterou nebylo možné předvídat ani se sni jinak vypořádat i při vynaložení péče řádného hospodáře. Zeizení zároveň nesmí odporovat vůli toho, kdo dar daroval nebo splnil vkladovou povinnost (viz ELIÁŠ, Karel. Nový občanský zákoník s aktualizovanou důvodovou zprávou a rejstříkem. 1. vyd. Sagit, 2012, s. 179 – 180, ISBN 978-80-7208-922-2). -----

Změna skladby nadační jistiny je možná, jde o jednotlivé majetkové hodnoty, které tvoří dohromady nadační kapitál. Je interní věcí nadace, jak se dohodne s dárcem – zákon to nereguluje, je to na zakladateli či na správní radě (ta musí jednat s péčí řádného hospodáře). To, co může říct zakladatel, může říct i dárci (viz Zápis z jednání pracovní skupiny k Občanskému zákoníku dne 12. 09. 2012, přítomni: Hana Frištenská, Markéta Krajíčková, Kateřina Ronovská, Kateřina Smolíková, Marek Svatoš, Klára Šplíchalová). -----

V této souvislosti učinili zakladatelé Nadace pan **Ing. Miloslav Knížek**, narozený 25.09.1963, bydliště Jedlová 354, Senec, 330 08 Zruč-Senec, a paní **Zuzana Knížková**, narozená 10.05.1968, bydliště Jedlová 354, Senec, 330 08 Zruč-Senec písemné prohlášení, které tvoří přílohu číslo jedenáct tohoto notářského zápisu, o tom, že vynětí částky 500.000,- Kč (slovy: pět set tisíc korun českých) z nadační jistiny neodporuje jejich vůli a ani nebrání Nadaci v naplňování jejího účelu. -----

IV. -----

Na základě své přítomnosti při jednání dále osvědčuji, že správní rada Nadace po projednání bodu programu jednání týkajícího se rozhodnutí o vynětí částky 500.000,- Kč (slovy: pět set tisíc korun českých) z nadační jistiny přijala rozhodnutí následujícího obsahu k tomuto bodu programu jednání: -----

Správní rada Nadace pro půdu současně rozhoduje o vynětí částky 500.000,- Kč (slovy: pět set tisíc korun českých) z nadační jistiny takto: -----

- 1) Částka 500.000,- Kč (slovy: pět set tisíc korun českých) se vyjímá z nadační jistiny a přestane být její součástí dnem nabytí účinnosti rozhodnutí o zápisu nové výše nadačního kapitálu Nadace 19.973.410 Kč (slovy: devatenáct milionů devět set sedmdesát tři tisíce čtyři sta deset korun českých) do nadačního rejstříku. -----

- 2) Majetek nadace tvoří nadační jistina a ostatní majetek, částka 500.000,- Kč (slovy: pět set tisíc korun českých) se stane součástí ostatního majetku Nadace. -----
- 3) Důvodem vynětí částky 500.000,- Kč (slovy: pět set tisíc korun českých) z nadační jistiny je skutečnost, že došlo k podstatnému navýšení nadační jistiny v Nemovitostech, a že právě vlastnictví nemovitostí je v souladu s naplňováním účelu Nadace, a není již ani nutné, ani účelné, aby nadační jistinu tvořila i částka 500.000,- Kč (slovy: pět set tisíc korun českých) v penězích. -----
- 4) Zakladatelé Nadace s tímto postupem vyslovili písemný souhlas. -----

O tomto rozhodnutí správní rady bylo hlasováno zvednutím ruky. Rozhodný počet hlasů pro jeho přijetí zákon neupravuje. Podpůrně byl užít počet z Článku V. „Správní rada“, Článku VI. „Dozorčí rada“, dále z Článku VIII. „Změna nadační listiny“ nadační listiny ze dne 10.12.2015. -----

Rozhodný počet hlasů pro rozhodnutí o vynětí majetku z nadační jistiny potom činí (i) nadpoloviční většinu hlasů všech členů správní rady, tedy hlasy alespoň tří členů správní rady, plus (ii) nadpoloviční většinu hlasů všech členů dozorčí rady, tedy hlasy alespoň dvou členů dozorčí rady a dále, (iii) protože v souladu s Článkem VIII. „Změna nadační listiny“ lze nadační listinu měnit se souhlasem minimálně šesti členů správní a dozorčí rady, je zapotřebí celkem šesti hlasů, a to členů správní a dozorčí rady. -----

Nejprve hlasovali členové dozorčí rady, a poté hlasovali členové správní rady. -----
Pro přijetí usnesení hlasovali všichni přítomní členové správní a dozorčí rady Nadace, jmenovitě tedy: pan Ing. Miloslav Knížek, pan Ing. Radomil Hradil, paní Alena Malíková, pan Jan Valeška, paní Ing. Hana Bernardová, paní Mgr. Kateřina Kozlová, paní Taťana Fischerová a paní Agnes Esther Murbach. -----

Výsledek hlasování jsem zjistila optickým pozorováním hlasujících a byl potvrzen rovněž prohlášením předsedy společného jednání správní a dozorčí rady Nadace. Proti výkonu hlasovacího práva nebyly vzneseny žádné protesty. -----

V. -----

Na základě své přítomnosti při jednání dále osvědčuji, že správní rada Nadace po projednání bodu programu jednání týkajícího se rozhodnutí o změně nadační listiny přijala rozhodnutí následujícího obsahu k tomuto bodu programu jednání:

Správní rada Nadace pro půdu mění nadační listinu ze dne 10.12.2015 a přijímá její nové úplné znění takto: -----

-----Nadační listina Nadace Pro půdu -----

-----Preambule-----

My, zakladatelé a členové správní a dozorčí rady Nadace Pro půdu, věříme, že půda je stejně jako voda či vzduch darem od Boha, a proto ji není možné pojímat jako komoditu, předmět spekulací a soukromého vlastnictví. -----

Vlastnictví půdy chápeme jako obecně prospěšnou správu, kterou je třeba vykonávat odpovědně vůči lidem i ostatnímu živému a neživému světu. Současně podporujeme využití půdy způsobem přínosným pro lidi, kteří na ní žijí, s důrazem na vytváření pevných místních společenských i hospodářských vztahů.-----

Půdu ve správě nadace hodláme svěřovat k užívání pouze těm, kdo budou hospodářit dle zásad ekologického či biodynamického zemědělství, nebo jiným přijatelným šetrným způsobem.

Zároveň chceme přispívat ke zmírňování úbytku zemědělské půdy a umožnit přístup k půdě a naplňování práva na potraviny či práci těm, kteří hodlají půdu užívat v souladu se zaměřením nadace, ale je pro ně z různých důvodů nedostupná.

Nadace Pro půdu bude ve společnosti šířit povědomí o odpovědném vlastnictví půdy. --

----- I. -----

----- **Úvodní ustanovení** -----

Název nadace: Nadace Pro půdu

Sídlo nadace: Zruč-Senec, Jedlová 354, 330 08

Zakladatelé nadace: Miloslav Knížek a Zuzana Knížková, bytem Zruč-Senec, Jedlová 354, 330 08.

----- II. -----

----- **Účel nadace** -----

Nadace je založena za veřejně prospěšným účelem; účel nadace spočívá zejména v ochraně půdy jakožto svěřeného dědictví i odkazu pro další generace a v podpoře odpovědného, šetrného a udržitelného hospodaření.

Nadace bude svého účelu dosahovat zejména těmito způsoby:

1. Nákupem půdy a jejím přijímáním jako dar.
2. Pronajímáním půdy vhodným nájemcům, kteří se zaváží k ekologickému, biodynamickému nebo jinému šetrnému způsobu hospodaření na pronajaté půdě.
3. Propagací odpovědného zacházení s půdou a přírodě blízkého, šetrného a komunitou podporovaného hospodaření.
4. Propojováním majitelů půdy a zájemců o šetrné obhospodařování.
5. Spoluprací s dalšími obdobně zaměřenými organizacemi.
6. Podporou projektů přispívajících k dosažení účelu nadace.

----- III. -----

----- **Majetek nadace** -----

1. Majetek nadace tvoří nadační jistina a ostatní majetek.
2. Majetek nadace může být tvořen peněžními prostředky, cennými papíry, nemovitými a movitými věcmi, jakož i jinými majetkovými právy a jinými majetkovými hodnotami.
3. Nadace může podnikat, pokud podnikání představuje vedlejší činnost a výtěžky podnikání slouží jen k podpoře jejího účelu.
4. Nadační jistinu tvoří
 - a) pozemky v obci Malonty, katastrální území Ličov – Desky, p.č. 967/1, 1388/1, 1388/2, 1443/1, 1491/5, 1515/2, 1526/1, 1526/2, 1573/6, 1573/7, 1582, 1681/5, 1725/2, 1728/3, 1770/6, 1807/6 zapsaných na LV č. 410, jejichž výměra činí 22,0529 ha (slovy: dvacet dvě celé a pět set dvacet devět desetitisícin hektaru) a jejichž cena byla stanovena na základě odhadu znalce ve výši 1.010.890,- Kč (slovy: jeden milion deset tisíc osm set devadesát korun českých),
 - b) pozemky v obci Kaplice, katastrální území Mostky p.č. 101/9, 102, 1037/6, 1056, 1072, 1121, 1124, 1126, 1128, 1130/1, 1148, 1169, 1174/1, 1342/4, 1362, 1371/1, 1374/1, 1375, 1404/3, 1404/4, 1404/7, 1404/8, 1404/9, 1404/10, 1407, 1409/7, 1412, 1413, 1414, 1415, 1416, 1417, 1418, 1420, 1421, 1426, 1427, 1429, 1430.

- 1431, 1432, 1433, 1434, 1435, 1436, 1442, 1443, 1445, 1454, 1456, 1458, 1459/2, 1460/2, 1461, 1464/1, 1464/3, 1464/4, 1464/8, 1464/9, 1464/10, 1467, 1471, 1473, 1474, 1476/1, 1477, 1479, 1480, 1481/1, 1481/2, 1482, 1483/9, 1742, 1744/1, 575, 583, 599, 601, 612, 614, 617, 618, 619, 623, 625, 628, 629, 631, 634, 635, 636, 650, 651, 655, 663/1, 663/2, 664, 666, 667, 745/102, 745/103, 745/64, 745/68, 745/73, 745/74, 745/75, 745/76, 827, 830, 836, 837, 839/5, 839/6, 839/7, 839/9, 839/10, 839/11, 840, 842, 847/2, 848, 849, 850, 855, 856, 858, 90, 91, 92, 93, 96, 97, 100, 101/4, 104/5, 366, 367, 368, 369, 370, 371, 372, 373, 374, 375, 376, 377, 378, 379/1, 379/2, 380, 381, 382, 383, 385, 386, 387, 388, 389, 390, 391, 392, 393, 395, 396, 397, 398, 399, 402, 403, 405, 406, 407, 408, 409, 410, 412, 413, 414/1, 414/2, 415, 416, 417, 418, 419, 420/5, 420/8, 420/10, 420/11, 420/12, 420/13, 420/14, 420/16, 421, 422, 423, 424, 426, 427, 428, 429, 445, 446, 447, 486, 492, 493, 494, 497, 499, 502, 503, 506, 507, 510, 511, 515, 516/1, 517, 518, 519, 520, 521, 523, 524, 525, 526, 527, 528, 529, 530, 531, 532, 533, 534, 535, 536, 537, 538, 539, 540, 541, 572, 573, 574, 576, 577, 578, 579, 580, 581, 584, 585, 586, 587, 588, 589, 590, 591, 592, 593, 594, 595, 596, 598, 600, 613, 615, 616, 624, 626, 627, 630, 637, 638, 639, 640, 642, 643, 644, 645, 646, 647, 648, 649, 652, 653, 654, 656, 657, 658, 659/1, 659/2, 660, 662, 663/3, 665, 668, 745/69, 745/70, 745/71, 745/72, 745/77, 834, 835, 839/8, 841, 843, 844, 845, 846, 847/1, 851, 852, 854, 857, 859, 860, 861, 867/1, 1027/14, 1027/15, 1031, 1033, 1034/3, 1034/4, 1034/5, 1034/6, 1037/1, 1120, 1123/1, 1125, 1127, 1129, 1130/5, 1160, 1174/2, 1179, 1195/7, 1196/11, 1196/12, 1196/13, 1196/15, 1196/16, 1204, 1342/1, 1396, 1398, 1422, 1424, 1425, 1453, 1457, 1459/1, 1460/1, 1464/11, 1464/12, 1469, 1470, 1472, 1475, 1476/2, 1478, 1483/4, 1483/5, 1495, 1745 zapsaných na LV č. 2040, jejichž výměra činí 158,9318 ha (slovy: jedno sto padesát osm celých a devět tisíc tři sta osmnáct desetitisícin hektaru) a jejichž cena byla stanovena na základě odhadu znalce ve výši 9.802.380,- Kč (slovy: devět milionů osm set dva tisíce tři sta osmdesát korun českých). -----
- c) pozemky v obci Malonty, katastrální území Bukovsko p.č. 53/2, 56/1, 690/1, 7, 705/2, 734/2, 757/1, 798/11, 807/1, 807/2, 809/2, 860, 935 zapsaných na LV č. 402, jejichž výměra činí 87.3701 ha (slovy: osmdesát sedm celých a tři tisíce sedm set jedna desetitisícina hektaru) a jejichž cena byla stanovena na základě odhadu znalce ve výši 2.465.000,- Kč (slovy: dva miliony čtyři sta šedesát pět tisíc korun českých).
- d) pozemky v obci Malonty, katastrální území Bukovsko p. č. 1046, 135/2, 34, 639/1, 731/1, 929/1 zapsaných na LV č. 402, jejichž výměra činí 2,6206 ha (slovy: dvě celé a šest tisíc dvě stě šest desetitisícin hektaru) a jejichž cena byla stanovena na základě odhadu znalce ve výši 64.770,- Kč (slovy: šedesát čtyři tisíce a sedm set sedmdesát korun českých). -----
- e) pozemky v obci Malonty, katastrální území Hodonice u Malont p.č. 158, 164, 182, 268/3, 366, 384, 559/4, 88/5 zapsaných na LV č. 406, jejichž výměra činí 12,7248 ha (slovy: dvanáct celých a sedm tisíc dvě stě čtyřicet osm desetitisícin hektaru) a jejichž cena byla stanovena na základě odhadu znalce ve výši 394.240,- Kč (slovy: tři sta devadesát čtyři tisíce dvě stě čtyřicet korun českých).
- f) pozemky v obci Malonty, katastrální území Hodonice u Malont p.č. 131/4, 290/2, 629/7, 99 zapsaných na LV č. 406, jejichž výměra činí 4,7221 ha (slovy: čtyři celé sedm tisíc dvě stě dvacet jedna desetitisícina hektaru) a jejichž cena byla stanovena na základě odhadu znalce ve výši 161.730,- Kč (slovy: jedno sto šedesát jeden tisíc sedm set třicet korun českých). -----
- g) pozemky v obci Malonty, katastrální území Jaroměř u Malont p.č. 115/1, 115/2, 631/1, 635, 956/1, 963 zapsaných na LV č. 419, jejichž výměra činí 16,4885 ha

- (slovy: šestnáct celých a čtyři tisíce osm set osmdesát pět desetitisícin hektaru) a jejichž cena byla stanovena na základě odhadu znalce ve výši 636.030,- Kč (slovy: šest set třicet šest tisíc třicet korun českých). -----
- h) pozemky v obci Malonty, katastrální území Meziříčí u Malont p. č. 1267/60, 1267/82, 43/1, 43/2, 43/3, 43/4, 68/3 zapsaných na LV č. 595, jejichž výměra činí 63,6887 ha (slovy: šedesát tři celé a šest tisíc osm set osmdesát sedm desetitisícin hektaru) a jejichž cena byla stanovena na základě odhadu znalce ve výši 1.686.240,- Kč (slovy: jeden milion šest set osmdesát šest tisíc dvě stě čtyřicet korun českých). -
- i) pozemky v obci Kaplice, katastrální území Hradiště u Kaplice p. č. 2582/39, 2582/45, 2582/47, 2582/56, 2582/57, 2582/60, 2582/61, 2582/66, 2582/76, 2582/81, 2679, 2680, 2681, 2686, 2687/1, 2687/2, 2687/3, 2689, 2690, 2691, 2756/7, 2762/1, 2770, 2782, 2786, 2835/3, 2841, 2842/1, 2842/2, 2842/3, 2842/4, 2868, 2869, 2870, 2999, 3075/2 zapsaných na LV č. 2019, jejichž výměra činí 13,8553 ha (slovy: třináct celých a osm tisíc pět set padesát tři desetitisíciny hektaru) a jejichž cena byla stanovena na základě odhadu znalce ve výši 600.970,- Kč (slovy: šest set tisíc devět set sedmdesát korun českých). -----
- j) pozemky v obci Malonty, katastrální území Malonty p. č. 1686, 1089, 1135, 1165, 1167, 1189, 2158/1, 388, 392, 414, 416, 418, 419, 451/3, 451/100, 451/110, 451/124, 451/130, 451/80, 451/89, 451/90, 457, 460, 461, 479, 482, 497, 501, 502, 503, 505, 506, 522, 523, 526, 527, 528, 529, 547, 550, 551, 584, 589, 731, 741, 790, 791, 803, 834, 837, 858, 859, 860, 861, 862, 900/62, 900/66, 900/69, 900/75, 900/87, 900/90, 953, 30, 31/1, 31/4, 31/5, 31/7, 36/2, 37, 41, 16/37, 16/42, 16/45, 16/49, 16/51, 18, 2085, 2086, 21, 22, 6, 7/1, 7/2, 143, 170/1, 175, 179, 180/1, 180/2, 180/3, 181, 182, 204/41, 2102, 213, 215, 216, 217, 235/7, 1532, 1540, 1556, 1602, 1687/23, 1687/25, 1687/50, 1688, 1711, 1716, 1717, 1718, 1719, 1720, 1721, 1722, 1748, 1749, 1750, 1752, 1852, 1853, 1869, 1872, 1912 zapsaných na LV č. 644, jejichž výměra činí 75,0113 ha (slovy: sedmdesát pět tisíc a jedno sto třináct desetitisícin hektaru) a jejichž cena byla stanovena na základě odhadu znalce ve výši 3.151.160,- Kč (slovy: tři miliony jedno sto padesát jeden tisíc jedno sto šedesát korun českých). -----
5. Pozemky, které jsou součástí nadační jistiny nelze zcizit. Ve výjimečných případech je možné nahradit nejvýše 1% (slovy: jedno procento) výměry těchto pozemků jinými pozemky o minimálně stejné výměře, a to současným výmazem a vložením do nadační jistiny. K takovéto změně složení nadační jistiny může dojít nejvýše jednou za kalendářní rok. -----
6. Výše nadačního kapitálu činí 19.973.410 Kč (slovy: devatenáct milionů devět set sedmdesát tři tisíce čtyři sta deset korun českých). -----

-----IV.-----

-----**Správní rada**-----

1. Správní rada je statutárním orgánem nadace. -----
2. Správní rada má pět členů. -----
3. Jménem nadace jednájí samostatně předseda nebo místopředseda nebo společně dva členové správní rady. Podepisování se děje tak, že k napsanému nebo vytištěnému názvu nadace připojí jednající člen či členové správní rady svůj podpis. Správní rada může pověřit i další osoby k zastupování nadace a v plné moci jí určit rozsah jejich jednatelského oprávnění. -----

-----V.-----

-----**Dozorčí rada**-----

1. Dozorčí rada je kontrolním orgánem nadace. -----
2. Dozorčí rada má tři členy. -----

----- **VI.** -----

----- **Statut nadace** -----

1. Statut nadace upravuje způsob jednání orgánů nadace, podmínky pro poskytování nadačních příspěvků, popřípadě okruh osob, kterým je lze poskytovat, a omezení nákladů souvisejících se správou nadace. -----

----- **VII.** -----

----- **Změna nadační listiny** -----

1. Nadační listinu je možné měnit se souhlasem minimálně šesti členů správní a dozorčí rady. -----

----- **VIII.** -----

----- **Zrušení nadace** -----

1. Nadace může být zrušena s likvidací rozhodnutím soudu. -----
2. Likvidační zůstatek bude nabídnut nadaci s obdobným účelem, popřípadě bude převeden na právnickou osobu neziskového charakteru s obdobným účelem, s tím, že bude zajištěno využití majetku nadace dle účelu stanoveného v této nadační listině. -----
3. Nadace může být přeměněna jejím sloučením s jinou nadací s obdobným účelem, přičemž je potřeba zajistit, aby majetek nadace byl využit dle účelu stanoveného v této nadační listině. K rozhodnutí o přeměně je zapotřebí souhlasu minimálně šesti členů správní a dozorčí rady. -----

----- **IX.** -----

----- **Závěrečná ustanovení** -----

1. Nevyplyvá-li z této listiny něco jiného, řídí se právní vztahy nadace zákonem č. 89/2012 Sb. v aktuálním znění. -----

----- **konec úplného znění nadační listiny** -----

O tomto rozhodnutí správní rady bylo hlasováno zvednutím ruky. Rozhodný počet hlasů pro jeho přijetí byl zjištěn z Článku V. „Správní rada“, Článku VI. „Dozorčí rada“, dále z Článku VIII. „Změna nadační listiny“ nadační listiny ze dne 10.12.2015. -----

Rozhodný počet hlasů pro rozhodnutí o změně nadační listiny činí (i) nadpoloviční většinu hlasů všech členů správní rady, tedy hlasy alespoň tří členů správní rady, plus (ii) nadpoloviční většinu hlasů všech členů dozorčí rady, tedy hlasy alespoň dvou členů dozorčí rady a dále, (iii) protože v souladu s Článkem VIII. „Změna nadační listiny“ lze nadační listinu měnit se souhlasem minimálně šesti členů správní a dozorčí rady, je zapotřebí celkem šesti hlasů, a to členů správní a dozorčí rady. -----

Nejprve hlasovali členové dozorčí rady, a poté hlasovali členové správní rady. -----

Pro přijetí usnesení hlasovali všichni přítomní členové správní a dozorčí rady Nadace, jmenovitě tedy: pan Ing. Miloslav Knížek, pan Ing. Radomil Hradil, paní Alena

Malíková, pan Jan Valeška, paní Ing. Hana Bernardová, paní Mgr. Kateřina Kozlová, paní Taťana Fischerová a paní Agnes Esther Murbach. -----

Výsledek hlasování jsem zjistila optickým pozorováním hlasujících a byl potvrzen rovněž prohlášením předsedy společného jednání správní a dozorčí rady Nadace. Proti výkonu hlasovacího práva nebyly vzneseny žádné protesty. -----

VI. -----

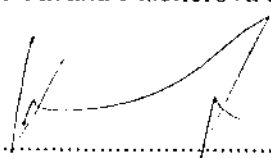
Vyjádření notáře o předpokladech pro sepsání notářského zápisu podle § 80a odst. 2 zákona č. 358/1992 Sb., v platném znění, o notářích a jejich činnosti (notářský řád). -----

Na základě shora uvedených zjištění osvědčuji existenci výše uvedených právních jednání a formalit, ke kterým jsou orgány Nadace pro půdu povinny a při kterých jsem byla přítomna. -----


Osvědčuji dále, že tato právní jednání a formality jsou v souladu s obecně závaznými právními předpisy. Osvědčuji též, že rozhodnutí orgánů Nadace pro půdu byla přijata, jak výše uvedeno a že tato rozhodnutí jsou v souladu s obecně závaznými právními předpisy a zakladatelskými dokumenty Nadace. -----

O shora uvedených rozhodnutích orgánů Nadace pro půdu byl sepsán tento notářský zápis, předsedou společného zasedání správní a dozorčí rady Nadace Ing. Miloslavem Knížkem přečten a schválen. -----

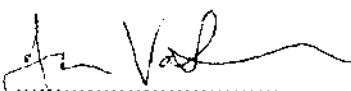
Na důkaz svých prohlášení v něm obsažených, a dále na důkaz o proběhlém hlasování podepisují tento notářský zápis též všichni přítomní členové správní a dozorčí rady Nadace, jmenovitě tedy: pan Ing. Miloslav Knížek, pan Ing. Radomil Hradil, paní Alena Malíková, pan Jan Valeška, paní Ing. Hana Bernardová, paní Mgr. Kateřina Kozlová, paní Taťana Fischerová a paní Agnes Esther Murbach. -----




Ing. Miloslav Knížek



Ing. Radomil Hradil




Jan Valeška



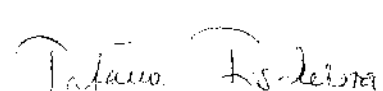
Mgr. Kateřina Kozlová



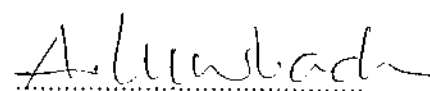
Alena Malíková



Ing. Hana Bernardová




Taťana Fischerová



Agnes Esther Murbach




JUDr. Radislava Šebánková
notářská kandidátka
uváděná zástupkyňe Mgr. Sárky Tláškové
notářky v Praze

PRŮBĚH / NADACE

4/17

Výpis

z nadačního rejstříku, vedeného
Krajským soudem v Českých Budějovicích
oddíl N, vložka 297

Datum vzniku a zápisu: 7. ledna 2016

Spisová značka: N 297 vedená u Krajského soudu v Českých Budějovicích

Název: Nadace pro půdu

Sídlo: č.p. 101, 382 91 Malonty

Identifikační číslo: 046 94 538

Právní forma: Nadace

Účel nadace:

Účel nadace je veřejně prospěšný; spočívá zejména v ochraně půdy jakožto svěřeného dědictví i odkazu pro další generace a v podpoře odpovědného, šetrného a udržitelného hospodaření.

Správní rada:

— **předseda správní rady:**

Ing. MILOSLAV KNÍŽEK, dat. nar. 25. září 1963
Jedlová 354, Senec, 330 08 Zruč-Senec
Den vzniku funkce: 7. ledna 2016
Den vzniku členství: 7. ledna 2016

— **místopředseda správní rady:**

Ing. RADOMIL HRADIL, dat. nar. 10. dubna 1967
Tovačovská 473, 768 11 Chropyně
Den vzniku funkce: 7. ledna 2016
Den vzniku členství: 7. ledna 2016

— **člen správní rady:**

ALENA MALÍKOVÁ, dat. nar. 17. června 1958
Tyršova 705, 742 58 Příbor
Den vzniku členství: 7. ledna 2016

— **člen správní rady:**

JAN VALEŠKA, dat. nar. 22. května 1980
Davidkova 986/121, Kobyličky, 182 00 Praha 8
Den vzniku členství: 7. ledna 2016

— **člen správní rady:**

Ing. HANA BERNARDOVÁ, dat. nar. 27. května 1976
U Stadionu 1609, 396 01 Humpolec
Den vzniku členství: 14. září 2017

Počet členů: 5

Způsob jednání: Jménem Nadace jednají samostatně předseda nebo místopředseda nebo společně dva členové správní rady.

Dozorčí rada:

předseda dozorčí rady:

Mgr. KATEŘINA KOZLOVÁ, dat. nar. 13. února 1977
K. Štěcha 1207/8, České Budějovice 2, 370 05 České Budějovice
Den vzniku funkce: 7. ledna 2016
Den vzniku členství: 7. ledna 2016

— **člen dozorčí rady:**

TATIANA FISCHEROVÁ, dat. nar. 6. června 1947
Ječná 529/29, Nové Město, 120 00 Praha 2
Den vzniku členství: 7. ledna 2016

člen dozorčí rady:

AGNES ESTHER MURBACH, dat. nar. 11. dubna 1963
Fořt 29, 543 72 Černý Důl
Den vzniku členství: 7. ledna 2016

Počet členů:

3

Zakladatel:

Ing. MILOSLAV KNÍŽEK, dat. nar. 25. září 1963
Jedlová 354, Senec, 330 08 Zruč-Senec
Vklad: 250 000,- Kč

Splaceno: 100%

ZUZANA KNÍŽKOVÁ, dat. nar. 10. května 1968
Jedlová 354, Senec, 330 08 Zruč-Senec

Vklad: 250 000,- Kč


Splaceno: 100%

Nadační kapitál:

500 000,- Kč

Ověřuji pod pořadovým číslem V. 299/2018
že tato listinná forma vznikla převodem výstupu
z informačního systému veřejné správy z elektronické
podoby do podoby listinné, skládající se z 1 ... listu,
odpovídá výstupu z informačního systému veřejné
správy v elektronické podobě
V Praze dne 14.5.2018

Ivana Konečná
notářská tajemnice
pověřená notářkou



Nadace pro půdu – prezenční listina pro zasedání 17. května 2018

členové správní rady:

Alena Malíková

A Malikova

Hana Bernardová

H Bernardova

Radomil Hradil

R Hradil

Jan Valeška

J Valeška

Miloslav Knížek

M Knizek

členové dozorčí rady

Tat'ana Fischerová


Tat'ana Fischerova

Kateřina Kozlová

Kateřina Kozlova

Agnes Murbach

A Murbach



VÝPIS Z KATASTRU NEMOVITOSTÍ

prokazující stav evidovaný k datu 17.05.2018 13:55:02

Vyhotaveno dálkovým přístupem do katastru nemovitostí pro účel ověření výstupu z informačního systému veřejné správy ve smyslu § 9 zák. č. 365/2000 Sb., ve znění pozdějších předpisů.

ORIGES: CZ0312 Český Krumlov

Obec: 545619 Malonty

Kat.území: 691151 Hodonice u Malont

List vlastnictví: 406

V kat. území jsou pozemky vedeny ve dvou číselných řadách (St. = stavební parcela)

A Vlastník, jiný oprávněný

Identifikátor

Podíl

Vlastnické právo

Nadace pro půdu, č.p. 101, 38291 Malonty

04694538

B Nemovitosti

Pozemky

Parcela	Výměra[m2]	Druh pozemku	Způsob využití	Způsob ochrany
88/5	8204	ostatní plocha	nepločná půda	
99	1559	trvalý travní porost		zemědělský půdní fond
131/4	1798	trvalý travní porost		zemědělský půdní fond
158	24869	orná půda		zemědělský půdní fond
164	14713	orná půda		zemědělský půdní fond
182	11345	orná půda		zemědělský půdní fond
268/3	6701	trvalý travní porost		zemědělský půdní fond
290/2	701	ostatní plocha	nepločná půda	
366	24571	trvalý travní porost		zemědělský půdní fond
384	34964	trvalý travní porost		zemědělský půdní fond
559/4	1881	ostatní plocha	nepločná půda	
629/7	43163	orná půda		zemědělský půdní fond

B1 Jiná práva - Bez zápisu

C Omezení vlastnického práva

Typ vztahu

Oprávnění pro

Povinnost k

o Věcné břemeno (podle listiny)

Právo uložení a provozování přípojky na veřejný rozvod el. energie a právo přístupu a příjezdu na nemovitost za účelem zajišťování provozu a údržby, včetně případné rekonstrukce a odstranění této přípojky.

T-Mobile Czech Republic a.s.,
Tomičkova 2144/1, Chodov, 14800
Praha 4, RČ/IČO: 64949681

Parcela: 629/7

V-123/2009-331

Listina Smlouva o zřízení věcného břemene - úplatná ze dne 17.12.2008. Právní účinky vkladu práva ke dni 27.01.2009.

V-123/2009-331

Pořadí k datu podle právní úpravy účinné v době vzniku práva

D Jiné zápisy Bez zápisu

Plomby a upozornění - Bez zápisu

VÝPIS Z KATASTRU NEMOVITOSTÍ
prokazující stav evidovaný k datu 17.05.2018 13:55:02

Okres: CZ0312 Český Krumlov

Obec: 545619 Malonty

Kat.území: 691151 Hodonice u Malont

List vlastnictví: 406

V kat. území jsou pozemky vedeny ve dvou číselných řadách (St. = stavební parcela)

F Nabyvací tituly a jiné podklady zápisu

Listina

o Smlouva darovací ze dne 08.03.2016. Právní účinky zápisu ke dni 30.03.2016. Zápis proveden dne 21.04.2016.

V-1547/2016-302

Pro: Nadace pro půdu, č.p. 101, 38291 Malonty

RČ/ICO: 04694538

o Smlouva darovací ze dne 11.04.2018. Právní účinky zápisu ke dni 16.04.2018. Zápis proveden dne 09.05.2018.

V-2098/2018-302

Pro: Nadace pro půdu, č.p. 101, 38291 Malonty

RČ/ICO: 04694538

F Vztah bonitovaných půdně ekologických jednotek (BPEJ) k parcelám

Parcela	BPEJ	Výměra [m ²]
99	83434	678
	87541	881
131/4	83434	1798
158	83434	19927
	87541	4942
164	83434	14713
182	83434	11131
	87541	214
268/3	83424	314
	83444	6387
366	83434	22079
	87541	2492
384	83404	34964
629/7	83421	3098
	83424	39169
	87541	896

Pokud je výměra bonitních dílů parcel menší než výměra parcely, zbytek parcely není bonitován

42

VÝPIS Z KATASTRU NEMOVITOSTÍ

prokazující stav evidovaný k datu 17.05.2018 13:55:02

Okres: CZ0312 Český Krumlov

Obec: 545619 Malonty

Kat.území: 691151 Hodonice u Malont

List vlastnictví: 406

V kat. území jsou pozemky vedeny ve dvou číselných řadách (St. = stavební parcela)

Nemovitosti jsou v územním obvodu, ve kterém vykonává státní správu katastru nemovitostí ČR:
Katastrální úřad pro Jihočeský kraj, Katastrální pracoviště Český Krumlov, kód: 302.

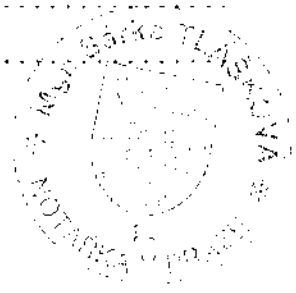
Vyhotovil:
Český úřad zeměměřický a katastrální - SCD


Vyhotoveno: 17.05.2018 14:10:37

Ověřuji pod pořadovým číslem V 601/2018, že tato listina, která vznikla převedením výstupu z informačního systému veřejné správy z elektronické podoby do podoby listinné, skládající se z...D. listů, odpovídá výstupu z informačního systému veřejné správy v elektronické podobě.

V 17.05.2018 dne 17-05-2018

Podpis Alena Brixiová Razítko
notářská tajemnice
pověřená notářkou





4 2016 3011
7k

VÝPIS Z KATASTRU NEMOVITOSTÍ

prokazující stav evidovaný k datu 17.05.2018 14:15:02

Vyhotoveno dálkovým přístupem do katastru nemovitostí pro účel ověření výstupu z informačního systému veřejné správy ve smyslu § 9 zák. č. 365/2000 Sb., ve znění pozdějších předpisů.

Okres: CZ0312 Český Krumlov

Obec: 545619 Malonty

Kat.území: 691119 Jaroměř u Malont

List vlastnictví: 419

V kat. území jsou pozemky vedeny ve dvou číselných řadách (St. = stavební parcela)

A Vlastník, jiný oprávněný	Identifikátor	Podíl
Vlastnické právo Nadace pro půdu, č.p. 101, 38291 Malonty	04694538	

B Nemovitosti

Pozemky

Parcela	Výměra [m ²]	Druh pozemku	Způsob využití	Způsob ochrany
115/1	14880	orná půda		zemědělský půdní fond
115/2	2249	ostatní plocha	jiná plocha	
631/1	84982	orná půda		zemědělský půdní fond
635	237	ostatní plocha	nepločná půda	
956/1	42584	orná půda		zemědělský půdní fond
963	19953	orná půda		zemědělský půdní fond

B1 Jiná práva - Bez zápisu

C Omezení vlastnického práva - Bez zápisu

D Jiné zápisy - Bez zápisu

Plomby a upozornění - Bez zápisu

E Nabývací tituly a jiné podklady zápisu

Listina

o Smlouva darovací ze dne 08.03.2016. Právní účinky zápisu ke dni 30.03.2016. Zápis proveden dne 21.04.2016.

V-1547/2016-302

Pro: Nadace pro půdu, č.p. 101, 38291 Malonty

RČ/IČO: 04694538

F Vztah bonitovaných půdně ekologických jednotek (BPEJ) k parcelám

Parcela	BPEJ	Výměra [m ²]
115/1	83401	10037
	87541	4843
631/1	83404	81347
	83434	2201
	85001	1434
	83424	42017
956/1	87541	567
	83434	17583
963	87201	2370

Pokud je výměra bonitních dílů parcel menší než výměra parcely, zbytek parcely není bonitován

VÝPIS Z KATASTRU NEMOVITOSTÍ

prokazující stav evidovaný k datu 17.05.2018 14:15:02

Okres: CZ0312 Český Krumlov

Obec: 545619 Malonty

Kat.území: 691119 Jaroměř u Malont

List vlastnictví: 419

V kat. území jsou pozemky vedeny ve dvou číselných řadách (St. = stavební parcela)

Nemovitosti jsou v územním obvodu, ve kterém vykonává státní správu katastru nemovitostí ČR: Katastrální úřad pro Jihočeský kraj, Katastrální pracoviště Český Krumlov, kód: 302.

Vyhotovil: Český úřad zeměměřičký a katastrální - SCD

Vyhotoveno: 17.05.2018 14:34:34

Ověřuji pod pořadovým číslem V 602/2018, že tato listina, která vznikla převodem výstupu z informačního systému veřejné správy z elektronické podoby do podoby listinné, skládající se z ... listů, odpovídá výstupu z informačního systému veřejné správy v elektronické podobě.

v ... PRÁZE dne 17.05.2018

Podpis Alena Brixiová
notářská tajemnice
pověřená notářkou



VÝPIS Z KATASTRU NEMOVITOSTÍ

prokazující stav evidovaný k datu 17.05.2018 14:35:02

Vyhотовeno elektronickým přístupem do katastru nemovitostí pro účel ověření výstupu z informačního systému veřejné správy ve smyslu § 9 zák. č. 365/2000 Sb., ve znění pozdějších předpisů.

Okres: CZ0312 Český Krumlov

Obec: 545619 Malonty

Kat. území: 691135 Meziříčí u Malont

List vlastnictví: 595

V kat. území jsou pozemky vedeny ve dvou číselných řadách (St. = stavební parcela)

Vlastník, jiný oprávněný

Identifikátor

Podíl

Vlastnické právo

Nadace pro půdu, č.p. 101, 38291 Malonty

04694538

Nemovitosti

Pozemky

Parcela	Výměra [m ²]	Druh pozemku	Způsob využití	Způsob ochrany
43/1	120157	orná půda		zemědělský půdní fond
43/2	132919	trvalý travní porost		chráněná značka geodetického bodu, zemědělský půdní fond
43/3	26545	trvalý travní porost		zemědělský půdní fond
43/4	18335	trvalý travní porost		zemědělský půdní fond
68/3	15076	orná půda		zemědělský půdní fond
1267/60	75161	trvalý travní porost		ochranné pásmo vodního zdroje 2.stupně, zemědělský půdní fond
1267/82	248694	trvalý travní porost		ochranné pásmo vodního zdroje 2.stupně, zemědělský půdní fond

B1 Jiná práva - Bez zápisu

C Omezení vlastnického práva

Typ vztahu

Číslo vztahu pro

Povinnost k

o Věcné břemeno (podle listiny)

služebnost energetického vedení - umístění nadzemního vedení VN, stožárové TS a kabelu NN s právem zřít, provozovat, opravovat a udržovat distribuční soustavu.

E.ON Distribuce, a.s., F. A.

Parcela: 68/3

V-3084/2015-302

Gerstnera 2151/6, České Budějovice

7, 37001 České Budějovice, RČ/IČO:

28085400

Listina Smlouva o zřízení věcného břemene - úplatná CB-014330013931/001 ze dne 15.04.2015.

Právní účinky zápisu ke dni 18.05.2015. Zápis proveden dne 09.06.2015.

V-3084/2015-302

Pořadí k 18.05.2015 10:00

D Jiné zápisy Bez zápisu

Plochy a upozornění - Bez zápisu

E Nabývací tituly a jiné podkladní zápisy

7

VÝPIS Z KATASTRU NEMOVITOSTÍ

prokazující stav evidovaný k datu 17.05.2018 14:35:02

Okres: CZ0312 Český Krumlov

Obec: 545619 Malonty

Kat.území: 691135 Meziříčí u Malont

List vlastnictví: 595

V kat. území jsou pozemky vedeny ve dvou číselných řadách (St. = stavební parcela)

Nemovitosti jsou v územním obvodu, ve kterém vykonává státní správu katastru nemovitostí ČR: Katastrální úřad pro Jihočeský kraj, Katastrální pracoviště Český Krumlov, kód: 302.

Vyhotovil: Český úřad zeměměřický a katastrální - SCD

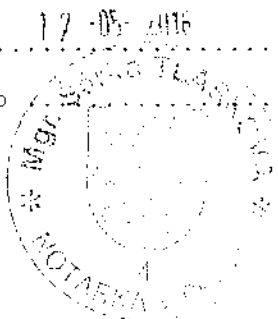
Vyhotoveno: 17.05.2018 14:46:26

Ověřuji pod pořadovým číslem V 604/2018, že tato listina, která vznikla převedením výstupu z informačního systému veřejné správy z elektronické podoby do podoby listinné, skládající se z 1 listu, odpovídá výstupu z informačního systému veřejné správy v elektronické podobě.

V 17.05.2018 dne

Podpis Razítko

Alena Brixiová
notářská tajemnice
pověřená notářkou





VÝPIS Z KATASTRU NEMOVITOSTÍ

prokazující stav evidovaný k datu 17.05.2018 14:35:02

Vyhotovené dálkovým přístupem do katastru nemovitosti pro účel ověření výstupu z informačního systému veřejné správy ve smyslu § 9 zák. č. 365/2000 Sb., ve znění pozdějších předpisů.

Okres: CZ0312 Český Krumlov

Obec: 545562 Kaplice

Kat.území: 663158 Hradiště u Kaplice

List vlastnictví: 2019

V kat. území jsou pozemky vedeny ve dvou číselných řadách (St. = stavební parcela)

A Vlastník, jiný oprávněný

Identifikátor

Podíl

Vlastnické právo

Nadace pro půdu, č.p. 101, 38291 Malonty

04694538

B Nemovitosti

Pozemky

Parcela

Výměra [m²] Druh pozemku

Způsob využití

Způsob ochrany

2582/39

20187 orná půda

zemědělský půdní fond

2582/45

2766 orná půda

zemědělský půdní fond

2582/47

6402 orná půda

zemědělský půdní fond

2582/56

1858 orná půda

zemědělský půdní fond

2582/57

11598 orná půda

zemědělský půdní fond

2582/60

3045 orná půda

zemědělský půdní fond

2582/61

16072 orná půda

zemědělský půdní fond

2582/66

7582 orná půda

zemědělský půdní fond

2582/76

3212 orná půda

zemědělský půdní fond

2582/81

1615 orná půda

zemědělský půdní fond

2679

4694 orná půda

zemědělský půdní fond

2680

560 orná půda

zemědělský půdní fond

2681

575 orná půda

zemědělský půdní fond

2686

2841 orná půda

zemědělský půdní fond

2687/1

4640 orná půda

zemědělský půdní fond

2687/2

2746 orná půda

zemědělský půdní fond

2687/3

1641 orná půda

zemědělský půdní fond

2689

1493 orná půda

zemědělský půdní fond

2690

2841 orná půda

zemědělský půdní fond

2691

3255 orná půda

zemědělský půdní fond

2756/7

4 ostatní plocha

neplodná půda

2762/1

10634 orná půda

zemědělský půdní fond

VÝPIS Z KATASTRU NEMOVITOSTÍ

prokazující stav evidovaný k datu 17.05.2018 14:35:02

Okres: CZ0312 Český Krumlov

Obec: 545562 Kaplice

Kat.území: 663158 Hradiště u Kaplice

List vlastnictví: 2019

V kat. území jsou pozemky vedeny ve dvou číselných řadách (St. = stavební parcela)

2770	5970 orná půda	zemědělský půdní fond
2782	1416 orná půda	zemědělský půdní fond
2786	2050 orná půda	zemědělský půdní fond
2835/3	52 orná půda	zemědělský půdní fond
2841	234 orná půda	zemědělský půdní fond
2842/1	1575 orná půda	zemědělský půdní fond
2842/2	180 orná půda	zemědělský půdní fond
2842/3	504 orná půda	zemědělský půdní fond
2842/4	1254 orná půda	zemědělský půdní fond
2868	4640 orná půda	zemědělský půdní fond
2869	324 orná půda	zemědělský půdní fond
2870	3507 orná půda	zemědělský půdní fond
2999	4280 orná půda	zemědělský půdní fond
3075/2	2306 ostatní plocha	neplošná půda

B1 Jiná práva - Bez zápisu

C Omezení vlastnického práva - Bez zápisu

D Jiné zápisy - Bez zápisu

Plomby a upozornění - Bez zápisu

E Nabyvací tituly a jiné podklady zápisu

Listina

o Smlouva darovací ze dne 11.04.2018. Právní účinky zápisu ke dni 16.04.2018. Zápis proveden dne 09.05.2018.

V-2098/2018-302

Pro: Nadace pro půdu, č.p. 101, 38291 Malonty

KČ/ČO: 04694538

F Vztah bonitovaných půdně ekologických jednotek (BPEJ) k parcelám

Parcela	BPEJ	Výměra [m ²]
2582/39	87541	20187
2582/45	87541	2756
2582/47	87541	6402
2582/56	87541	1858
2582/57	83421	6651

Nemovitosti jsou v územním obvodu, ve kterém vykonává státní správu katastru nemovitostí ČR
Katastrální úřad pro Jihočeský kraj, Katastrální pracoviště Český Krumlov, sv.č. 30.

61

VÝPIS Z KATASTRU NEMOVITOSTÍ
 prokazující stav evidovaný k datu 17.05.2018 14:35:02

Okres: CZ0312 Český Krumlov

Obec: 545562 Kaplice


Kat.území: 663158 Hradiště u Kaplice

List vlastnictví: 2019

V kat. území jsou pozemky vedeny ve dvou číselných řadách (St. = stavební parcela)

2582/60	87541	4947
2582/61	83431	3045
	83431	10909
2582/66	87541	5163
2582/76	83431	7582
2582/81	83431	3212
2679	83431	1615
	83401	183
2680	87541	4511
2681	87541	560
2686	87541	575
	83431	377
2687/1	87541	2464
2687/2	87541	4640
2687/3	87541	2746
	83431	39
2689	87541	1602
	83401	5
	83431	493
2690	87541	995
2691	83431	2841
2762/1	83431	3255
2770	83431	10634
2782	83421	5970
2786	83421	1416
2835/3	83421	2050
2841	87541	52
2842/1	87541	234
2842/2	87541	1575
2842/3	87541	180
2842/4	87541	504
2868	87541	1254
2869	83421	4640
2870	83421	324
2999	83421	3507
	83434	40
	87541	4240

Pokud je výměra boniturních dílů parcel menší než výměra parcely, zbytek parcely není bonitován



14. 05. 2018

VÝPIS Z KATASTRU NEMOVITOSTÍ

prokazující stav evidovaný k datu 17.05.2018 13:55:02

Vyhotoveno dálkovým přístupem do katastru nemovitostí pro účel ověření výstupu z informačního systému veřejné správy ve smyslu § 9 zák. č. 365/2000 Sb., ve znění pozdějších předpisů

Okres: C20312 Český Krumlov

Obec: 545562 Kaplice

Kat.území: 663166 Mostky

List vlastnictví: 2040

V kat. území jsou pozemky vedeny ve dvou číselných řadách (St. = stavební parcela)

A Vlastník, jiný oprávněný

Identifikátor

Podíl

Vlastnické právo

Nadace pro půdu, č.p. 101, 38291 Malonty

04694538

B Nemovitosti

Pozemky

Parcela

Výměra[m2] Druh pozemku

Způsob využití

Způsob ochrany

90	4664	orná půda		zemědělský půdní fond
91	2365	orná půda		zemědělský půdní fond
92	427	orná půda		zemědělský půdní fond
93	80	orná půda		zemědělský půdní fond
96	44	orná půda		zemědělský půdní fond
97	232	orná půda		zemědělský půdní fond
100	68	orná půda		zemědělský půdní fond
101/4	99	ostatní plocha	neplodná půda	
101/9	4386	orná půda		zemědělský půdní fond
102	1406	orná půda		zemědělský půdní fond
104/5	46	ostatní plocha	neplodná půda	
366	463	orná půda		zemědělský půdní fond
367	3781	orná půda		zemědělský půdní fond
368	298	orná půda		zemědělský půdní fond
369	938	orná půda		zemědělský půdní fond
370	1660	orná půda		zemědělský půdní fond
371	77	orná půda		zemědělský půdní fond
372	1795	orná půda		zemědělský půdní fond
373	3560	orná půda		zemědělský půdní fond
374	1827	orná půda		zemědělský půdní fond
375	1419	orná půda		zemědělský půdní fond
376	63	orná půda		zemědělský půdní fond
377	1579	orná půda		zemědělský půdní fond

Nemovitosti jsou v územním obvodu, ve kterém vykonává státní správu katastru nemovitostí ČR

Katastrální úřad pro Jihočeský kraj, Katastrální pracoviště Český Krumlov, číslo 302

VÝPIS Z KATASTRU NEMOVITOSTÍ
prokazující stav evidovaný k datu 17.05.2018 13:55:02

Okres: CZ0312 Český Krumlov

Obec: 545562 Kaplice

Kat.území: 663166 Mostky

list vlastnictví: 2040

V kat. území jsou pozemky vedeny ve dvou číselných řadách (St. = stavební parcela)

		<	fond
378	794 orná půda		zemědělský půdní fond
379/1	539 orná půda		zemědělský půdní fond
379/2	775 orná půda		zemědělský půdní fond
380	2197 orná půda		zemědělský půdní fond
381	72 orná půda		zemědělský půdní fond
382	1300 orná půda		zemědělský půdní fond
383	2132 orná půda		zemědělský půdní fond
385	1815 orná půda		zemědělský půdní fond
386	1987 orná půda		zemědělský půdní fond
387	3902 orná půda		zemědělský půdní fond
388	598 orná půda		zemědělský půdní fond
389	1482 orná půda		zemědělský půdní fond
390	87 orná půda		zemědělský půdní fond
391	2116 orná půda		zemědělský půdní fond
392	792 orná půda		zemědělský půdní fond
393	41 orná půda		zemědělský půdní fond
395	2386 orná půda		zemědělský půdní fond
396	54 orná půda		zemědělský půdní fond
397	4004 orná půda		zemědělský půdní fond
398	54 orná půda		zemědělský půdní fond
399	2027 orná půda		zemědělský půdní fond
402	215 orná půda		zemědělský půdní fond
403	555 orná půda		zemědělský půdní fond
405	1882 orná půda		zemědělský půdní fond
406	278 orná půda		zemědělský půdní fond
407	4512 orná půda		zemědělský půdní fond

57

VÝPIS Z KATASTRU NEMOVITOSTÍ
prokazující stav evidovaný k datu 17.05.2018 13:55:02

Okres: CZ0312 Český Krumlov

Obec: 545562 Kaplice

Kat.území: 663166 Mostky

List vlastnictví: 2040

V kat. území jsou pozemky vedeny ve dvou číselných řadách (St. = stavební parcela)

408	248 orná půda		fond zemědělský půdní fond
409	1811 orná půda		zemědělský půdní fond
410	745 orná půda		zemědělský půdní fond
412	1013 orná půda		zemědělský půdní fond
413	1373 orná půda		zemědělský půdní fond
414/1	169 orná půda		zemědělský půdní fond
414/2	126 orná půda		zemědělský půdní fond
415	1003 orná půda		zemědělský půdní fond
416	1191 orná půda		zemědělský půdní fond
417	1391 orná půda		zemědělský půdní fond
418	819 orná půda		zemědělský půdní fond
419	734 orná půda		zemědělský půdní fond
420/5	820 ostatní plocha	neplodná půda	
420/8	51182 orná půda		zemědělský půdní fond
420/10	3947 orná půda		zemědělský půdní fond
420/11	230 orná půda		zemědělský půdní fond
420/12	325 orná půda		zemědělský půdní fond
420/13	657 orná půda		zemědělský půdní fond
420/14	9543 orná půda		zemědělský půdní fond
420/16	2469 orná půda		zemědělský půdní fond
421	1454 orná půda		zemědělský půdní fond
422	1161 orná půda		zemědělský půdní fond
423	2535 orná půda		zemědělský půdní fond
424	2608 orná půda		zemědělský půdní fond
426	404 orná půda		zemědělský půdní fond
427	1006 orná půda		zemědělský půdní fond

VÝPIS Z KATASTRU NEMOVITOSTÍ

prokazující stav evidovaný k datu 17.05.2018 13:55:02

Okres: CZ0312 Český Krumlov

Obec: 545562 Kaplice

Kat.území: 663166 Mostky

list vlastnictví: 2040

V kat. území jsou pozemky vedeny ve dvou číselných řadách (St. = stavební parcela)

428	1449 orná půda		zemědělský půdní fond
429	3147 orná půda		zemědělský půdní fond
445	3470 orná půda		zemědělský půdní fond
446	623 orná půda		zemědělský půdní fond
447	6298 orná půda		zemědělský půdní fond
486	14413 orná půda		zemědělský půdní fond
492	298 orná půda		zemědělský půdní fond
493	1608 ostatní plocha	neplodná půda	
494	609 orná půda		zemědělský půdní fond
497	1610 orná půda		zemědělský půdní fond
499	1588 orná půda		zemědělský půdní fond
502	1525 orná půda		zemědělský půdní fond
503	1661 orná půda		zemědělský půdní fond
506	1886 orná půda		zemědělský půdní fond
507	2022 orná půda		zemědělský půdní fond
510	2101 orná půda		zemědělský půdní fond
511	2393 orná půda		zemědělský půdní fond
515	1095 orná půda		zemědělský půdní fond
516/1	298 ostatní plocha	neplodná půda	
517	4748 orná půda		zemědělský půdní fond
518	6020 orná půda		zemědělský půdní fond
519	422 orná půda		zemědělský půdní fond
520	4180 orná půda		zemědělský půdní fond
521	3921 orná půda		zemědělský půdní fond
523	2189 orná půda		zemědělský půdní fond
524	469 orná půda		zemědělský půdní fond
525	939 orná půda		zemědělský půdní fond

VÝPIS Z KATASTRU NEMOVITOSTÍ

prokazující stav evidovaný k datu 17.05.2018 13:55:02

Okres: CZ0312 Český Krumlov

Obec: 545562 Kaplice

Kat. území: 663166 Mostky

List vlastnictví: 2040

V kat. území jsou pozemky vedeny ve dvou číselných řadách (St. = stavební parcela)

526	496 orná půda	zemědělský půdní fond
527	364 orná půda	zemědělský půdní fond
528	1230 orná půda	zemědělský půdní fond
529	998 orná půda	zemědělský půdní fond
530	620 orná půda	zemědělský půdní fond
531	580 orná půda	zemědělský půdní fond
532	1162 orná půda	zemědělský půdní fond
533	1364 orná půda	zemědělský půdní fond
534	698 orná půda	zemědělský půdní fond
535	1040 orná půda	zemědělský půdní fond
536	4590 orná půda	zemědělský půdní fond
537	1577 orná půda	zemědělský půdní fond
538	2178 orná půda	zemědělský půdní fond
539	3629 orná půda	zemědělský půdní fond
540	2218 orná půda	zemědělský půdní fond
541	11689 orná půda	zemědělský půdní fond
572	1300 orná půda	zemědělský půdní fond
573	1689 orná půda	zemědělský půdní fond
574	1616 orná půda	zemědělský půdní fond
575	878 orná půda	zemědělský půdní fond
576	977 orná půda	zemědělský půdní fond
577	3486 orná půda	zemědělský půdní fond
578	1865 orná půda	zemědělský půdní fond
579	729 orná půda	zemědělský půdní fond
580	2702 orná půda	zemědělský půdní fond
581	518 orná půda	zemědělský půdní fond

VÝPIS Z KATASTRU NEMOVITOSTÍ
prokazující stav evidovaný k datu 17.05.2018 13:55:02

Okres: CZ0312 Český Krumlov

Obec: 545562 Kaplice

Kat.území: 663166 Mostky

List vlastnictví: 2040

V kat. území jsou pozemky vedeny ve dvou číselných řadách (St. = stavební parcela)

583	261 orná půda	zemědělský půdní fond
584	1977 orná půda	zemědělský půdní fond
585	2688 orná půda	zemědělský půdní fond
586	1897 orná půda	zemědělský půdní fond
587	3433 orná půda	zemědělský půdní fond
588	4779 orná půda	zemědělský půdní fond
589	779 orná půda	zemědělský půdní fond
590	- 1990 orná půda	zemědělský půdní fond
591	1764 orná půda	zemědělský půdní fond
592	968 orná půda	zemědělský půdní fond
593	1203 orná půda	zemědělský půdní fond
594	2300 orná půda	zemědělský půdní fond
595	2567 orná půda	zemědělský půdní fond
596	1316 orná půda	zemědělský půdní fond
598	2163 orná půda	zemědělský půdní fond
599	3754 orná půda	zemědělský půdní fond
600	4334 orná půda	zemědělský půdní fond
601	1037 orná půda	zemědělský půdní fond
612	33 orná půda	zemědělský půdní fond
613	2925 orná půda	zemědělský půdní fond
614	214 orná půda	zemědělský půdní fond
615	1648 orná půda	zemědělský půdní fond
616	1581 orná půda	zemědělský půdní fond
617	207 orná půda	zemědělský půdní fond
618	3516 orná půda	zemědělský půdní fond
619	47 orná půda	zemědělský půdní fond

16

VÝPIS Z KATASTRU NEMOVITOSTÍ

prokazující stav evidovaný k datu 17.05.2018 13:55:02

Okres: CZ0312 Český Krumlov

Obec: 545562 Kaplice

Kat.území: 663166 Mostky

List vlastnictví: 2040

V kat. území jsou pozemky vedeny ve dvou číselných řadách (St. = stavební parcela)

623	79 orná půda	zemědělský půdní fond
624	6163 orná půda	zemědělský půdní fond
625	651 orná půda	zemědělský půdní fond
626	3276 orná půda	zemědělský půdní fond
627	2783 orná půda	zemědělský půdní fond
628	182 orná půda	zemědělský půdní fond
629	252 orná půda	zemědělský půdní fond
630	4274 orná půda	zemědělský půdní fond
631	62 orná půda	zemědělský půdní fond
634	109 orná půda	zemědělský půdní fond
635	3586 orná půda	zemědělský půdní fond
636	770 orná půda	zemědělský půdní fond
637	1229 orná půda	zemědělský půdní fond
638	1086 orná půda	zemědělský půdní fond
639	1049 orná půda	zemědělský půdní fond
640	3939 orná půda	zemědělský půdní fond
642	2784 orná půda	zemědělský půdní fond
643	3097 orná půda	zemědělský půdní fond
644	1102 orná půda	zemědělský půdní fond
645	1093 orná půda	zemědělský půdní fond
646	2386 orná půda	zemědělský půdní fond
647	2992 orná půda	zemědělský půdní fond
648	1201 orná půda	zemědělský půdní fond
649	961 orná půda	zemědělský půdní fond
650	866 orná půda	zemědělský půdní fond
651	714 orná půda	zemědělský půdní fond

VÝPIS Z KATASTRU NEMOVITOSTÍ
prokazující stav evidovaný k datu 17.05.2018 13:55:02

Okres: CZ0312 Český Krumlov

Obec: 545562 Kaplice

Kat. území: 663166 Mostky

List vlastnictví: 2040

V kat. území jsou pozemky vedeny ve dvou číselných řadách (St. = stavební parcela)

652	663 orná půda	zemědělský půdní fond
653	704 orná půda	zemědělský půdní fond
654	914 orná půda	zemědělský půdní fond
655	1173 orná půda	zemědělský půdní fond
656	696 orná půda	zemědělský půdní fond
657	839 orná půda	zemědělský půdní fond
658	878 orná půda	zemědělský půdní fond
659/1	549 orná půda	zemědělský půdní fond
659/2	1566 orná půda	zemědělský půdní fond
660	1881 orná půda	zemědělský půdní fond
662	923 orná půda	zemědělský půdní fond
663/1	273 orná půda	zemědělský půdní fond
663/2	486 orná půda	zemědělský půdní fond
663/3	1064 orná půda	zemědělský půdní fond
664	685 orná půda	zemědělský půdní fond
665	2305 orná půda	zemědělský půdní fond
666	267 orná půda	zemědělský půdní fond
667	443 orná půda	zemědělský půdní fond
668	1505 orná půda	zemědělský půdní fond
745/64	2380 orná půda	zemědělský půdní fond
745/68	11226 orná půda	zemědělský půdní fond
745/69	4565 orná půda	zemědělský půdní fond
745/70	777 orná půda	zemědělský půdní fond
745/71	2317 orná půda	zemědělský půdní fond
745/72	7 orná půda	zemědělský půdní fond
745/73	469 orná půda	zemědělský půdní fond

VÝPIS Z KATASTRU NEMOVITOSTÍ

prokazující stav evidovaný k datu 17.05.2018 13:55:02

17

Okres: CZ0312 Český Krumlov

Obec: 545562 Kaplice

Kat.území: 663166 Mostky

List vlastnictví: 2040

V kat. území jsou pozemky vedeny ve dvou číselných řadách (St. = stavební parcela)

745/74	115 orná půda	zemědělský půdní fond
745/75	154 orná půda	zemědělský půdní fond
745/76	4171 orná půda	zemědělský půdní fond
745/77	62 orná půda	zemědělský půdní fond
745/102	4 orná půda	zemědělský půdní fond
745/103	210 orná půda	zemědělský půdní fond
827	22264 orná půda	zemědělský půdní fond
830	984 orná půda	zemědělský půdní fond
834	3288 orná půda	zemědělský půdní fond
835	3634 orná půda	zemědělský půdní fond
836	7579 orná půda	zemědělský půdní fond
837	10653 orná půda	zemědělský půdní fond
839/5	137 orná půda	zemědělský půdní fond
839/6	37 orná půda	zemědělský půdní fond
839/7	387 orná půda	zemědělský půdní fond
839/8	2888 orná půda	zemědělský půdní fond
839/9	879 orná půda	zemědělský půdní fond
839/10	195 orná půda	zemědělský půdní fond
839/11	183 orná půda	zemědělský půdní fond
840	2217 orná půda	zemědělský půdní fond
841	15286 orná půda	zemědělský půdní fond
842	1498 orná půda	zemědělský půdní fond
843	11005 orná půda	zemědělský půdní fond
844	8596 orná půda	zemědělský půdní fond
845	2881 orná půda	zemědělský půdní fond
846	1980 orná půda	zemědělský půdní fond

VÝPIS Z KATASTRU NEMOVITOSTÍ
 prokazující stav evidovaný k datu 17.05.2018 13:55:02

Okres: CZ0312 Český Krumlov

Obec: 545562 Kaplice

Kat.území: 663166 Mostky

List vlastnictví: 2040

V kat. území jsou pozemky vedeny ve dvou číselných řadách (St. = stavební parcela)

847/1	4380 orná půda		zemědělský půdní fond
847/2	1176 orná půda		zemědělský půdní fond
848	12740 orná půda		zemědělský půdní fond
849	2646 orná půda		zemědělský půdní fond
850	2881 orná půda		zemědělský půdní fond
851	3498 orná půda		zemědělský půdní fond
852	15627 orná půda		zemědělský půdní fond
854	4190 orná půda		zemědělský půdní fond
855	10148 orná půda		zemědělský půdní fond
856	1248 orná půda		zemědělský půdní fond
857	1203 orná půda		zemědělský půdní fond
858	2344 orná půda		zemědělský půdní fond
859	22346 orná půda		zemědělský půdní fond
860	2649 orná půda		zemědělský půdní fond
861	4256 orná půda		zemědělský půdní fond
867/1	1877 ostatní plocha	nepločná půda	
1027/14	389 ostatní plocha	nepločná půda	
1027/15	950 ostatní plocha	nepločná půda	
1031	783 ostatní plocha	nepločná půda	
1033	2032 ostatní plocha	nepločná půda	
1034/3	9441 ostatní plocha	nepločná půda	
1034/4	1632 ostatní plocha	nepločná půda	
1034/5	10669 ostatní plocha	nepločná půda	
1034/6	1982 ostatní plocha	nepločná půda	
1037/1	699 trvalý travní porost		zemědělský půdní fond
1037/6	24983 trvalý travní porost		zemědělský půdní fond
1056	15135 trvalý travní porost		zemědělský půdní fond
1072	15649 trvalý travní porost		zemědělský půdní fond
1120	5606 trvalý travní porost		zemědělský půdní fond
1121	637 trvalý travní porost		zemědělský půdní fond

VÝPIS Z KATASTRU NEMOVITOSTÍ

prokazující stav evidovaný k datu 17.05.2018 13:55:02

Okres: CZ0312 Český Krumlov

Obec: 545562 Kaplice

Kat.území: 663166 Mostky

List vlastnictví: 2040

V kat. území jsou pozemky vedeny ve dvou číselných řadách (St. = stavební parcela)

1123/1	5319 trvalý travní porost		zemědělský půdní fond
1124	626 trvalý travní porost		zemědělský půdní fond
1125	3114 trvalý travní porost		zemědělský půdní fond
1126	563 trvalý travní porost		zemědělský půdní fond
1127	2710 trvalý travní porost		zemědělský půdní fond
1128	839 trvalý travní porost		zemědělský půdní fond
1129	2949 trvalý travní porost		zemědělský půdní fond
1130/1	11492 trvalý travní porost		zemědělský půdní fond
1130/5	6006 ostatní plocha	neplošná půda	
1148	39042 trvalý travní porost		zemědělský půdní fond
1160	50 ostatní plocha	neplošná půda	
1169	5898 trvalý travní porost		zemědělský půdní fond
1174/1	48153 orná půda		zemědělský půdní fond
1174/2	633 ostatní plocha	neplošná půda	
1179	1830 ostatní plocha	neplošná půda	
1195/7	44 ostatní plocha	neplošná půda	
1196/11	14603 trvalý travní porost		zemědělský půdní fond
1196/12	5599 trvalý travní porost		zemědělský půdní fond
1196/13	679 trvalý travní porost		zemědělský půdní fond
1196/15	3509 ostatní plocha	neplošná půda	
1196/16	1303 ostatní plocha	neplošná půda	
1204	6305 trvalý travní porost		zemědělský půdní fond
1342/1	31638 trvalý travní porost		zemědělský půdní fond
1342/4	54173 trvalý travní porost		zemědělský půdní fond
1362	52819 trvalý travní porost		zemědělský půdní fond
1371/1	7512 ostatní plocha	neplošná půda	
1374/1	24701 trvalý travní porost		zemědělský půdní fond
1375	82852 orná půda		zemědělský půdní fond
1396	1898 orná půda		zemědělský půdní fond
1398	1235 orná půda		zemědělský půdní fond

VÝPIS Z KATASTRU NEMOVITOSTÍ
prokazující stav evidovaný k datu 17.05.2018 13:55:02

Okres: CZ0312 Český Krumlov

Obec: 545562 Kaplice

Kat.území: 663166 Mostky

List vlastnictví: 2040

V kat. území jsou pozemky vedeny ve dvou číselných řadách (St. = stavební parcela)

1404/3	61695 orná půda	zemědělský půdní fond
1404/4	47340 orná půda	zemědělský půdní fond
1404/7	12295 orná půda	zemědělský půdní fond
1404/8	9465 orná půda	zemědělský půdní fond
1404/9	1660 orná půda	zemědělský půdní fond
1404/10	125 orná půda	zemědělský půdní fond
1407	3118 orná půda	zemědělský půdní fond
1409/7	637 trvalý travní porost	zemědělský půdní fond
1412	4257 orná půda	zemědělský půdní fond
1413	140 orná půda	zemědělský půdní fond
1414	256 orná půda	zemědělský půdní fond
1415	3101 orná půda	zemědělský půdní fond
1416	1430 orná půda	zemědělský půdní fond
1417	1528 orná půda	zemědělský půdní fond
1418	1743 orná půda	zemědělský půdní fond
1420	2398 orná půda	zemědělský půdní fond
1421	2467 orná půda	zemědělský půdní fond
1422	3139 orná půda	zemědělský půdní fond
1424	2723 orná půda	zemědělský půdní fond
1425	7843 orná půda	zemědělský půdní fond
1426	9644 orná půda	zemědělský půdní fond
1427	849 orná půda	zemědělský půdní fond
1429	756 orná půda	zemědělský půdní fond
1430	5023 orná půda	zemědělský půdní fond
1431	1268 orná půda	zemědělský půdní fond
1432	5259 orná půda	zemědělský půdní fond

147

VÝPIS Z KATASTRU NEMOVITOSTÍ

prokazující stav evidovaný k datu 17.05.2018 13:55:02

Okres: CZ0312 Český Krumlov

Obec: 545562 Kaplice

Kat.území: 663166 Mostky

List vlastnictví: 2040

V kat. území jsou pozemky vedeny ve dvou číselných řadách (St. = stavební parcela)

1433	2028 orná půda		zemědělský půdní fond
1434	2597 orná půda		zemědělský půdní fond
1435	3579 orná půda		zemědělský půdní fond
1436	992 orná půda		zemědělský půdní fond
1442	1355 orná půda		zemědělský půdní fond
1443	2838 orná půda		zemědělský půdní fond
1445	14480 orná půda		zemědělský půdní fond
1453	1055 vodní plocha	zamokřená plocha	
1454	5133 orná půda		zemědělský půdní fond
1456	233 orná půda		zemědělský půdní fond
1457	6309 orná půda		zemědělský půdní fond
1458	205 orná půda		zemědělský půdní fond
1459/1	2059 orná půda		zemědělský půdní fond
1459/2	1165 orná půda		zemědělský půdní fond
1460/1	14806 orná půda		zemědělský půdní fond
1460/2	1063 orná půda		zemědělský půdní fond
1461	113 orná půda		zemědělský půdní fond
1464/1	48 orná půda		zemědělský půdní fond
1464/3	21596 orná půda		zemědělský půdní fond
1464/4	25337 orná půda		zemědělský půdní fond
1464/8	1181 orná půda		zemědělský půdní fond
1464/9	1013 orná půda		zemědělský půdní fond
1464/10	906 orná půda		zemědělský půdní fond
1464/11	18644 orná půda		zemědělský půdní fond
1464/12	39025 orná půda		zemědělský půdní fond
1467	4109 orná půda		zemědělský půdní fond
1469	1683 orná půda		zemědělský půdní fond

VÝPIS Z KATASTRU NEMOVITOSTÍ

prokazující stav evidovaný k datu 17.05.2018 13:55:02

Okres: CZ0312 Český Krumlov

Obec: 545562 Kaplice

Kat.území: 663166 Mostky

List vlastnictví: 2040

V kat. území jsou pozemky vedeny ve dvou číselných řadách (St. = stavební parcela)

Číslo pozemku	Popis pozemku	Typ pozemku
1470	4463 orná půda	zemědělský půdní fond
1471	3713 orná půda	zemědělský půdní fond
1472	2396 orná půda	zemědělský půdní fond
1473	1037 orná půda	zemědělský půdní fond
1474	2576 orná půda	zemědělský půdní fond
1475	1783 orná půda	zemědělský půdní fond
1476/1	1260 orná půda	zemědělský půdní fond
1476/2	2472 orná půda	zemědělský půdní fond
1477	2435 orná půda	zemědělský půdní fond
1478	26665 orná půda	zemědělský půdní fond
1479	2725 orná půda	zemědělský půdní fond
1480	2988 orná půda	zemědělský půdní fond
1481/1	685 orná půda	zemědělský půdní fond
1481/2	1333 orná půda	zemědělský půdní fond
1482	2256 orná půda	zemědělský půdní fond
1483/4	471 vodní plocha	zamokřená plocha
1483/5	2034 ostatní plocha	neplošná půda
1483/9	3869 ostatní plocha	neplošná půda
1495	11927 orná půda	zemědělský půdní fond
1742	11409 orná půda	zemědělský půdní fond
1744/1	19906 orná půda	zemědělský půdní fond
1745	393 orná půda	zemědělský půdní fond

B) Jiná práva - Bez zápisu

C) Omezení vlastnického práva

Typ vztahu

Čprávnění pro

Povinnost k

o Věcné břemeno (podle listiny)

služebnost energetického vedení - umístění kabelu NN a venkovní TS s právem zřídít, provozovat, opravovat a udržovat distribuční soustavu.

E.ON Distribuce, a.s., F. A.

Parcela: 867/1

V-4116/2015-302

Nemovitosti jsou v územním obvodu, ve kterém vykonává státní správu katastru nemovitostí ČR

Katastrální úřad pro Jihočeský kraj, katastrální pracoviště Český Krumlov, 384 302.

VÝPIS Z KATASTRU NEMOVITOSTÍ

prokazující stav evidovaný k datu 17.05.2018 13:55:02

Okres: CZ0312 Český Krumlov

Obec: 545562 Kaplice

Kat.území: 663166 Mostky

List vlastnictví: 2040

V kat. území jsou pozemky vedeny ve dvou číselných řadách (St. = stavební parcela)

Typ vztahu

Oprávnění pro

Povinnost k

Gerstnera 2151/6, České Budějovice

7, 37001 České Budějovice, RČ/IČO:

28085400

Listina Smlouva o zřízení věcného břemene - úplatná CB-014330015090/005 ze dne 20.05.2015.
Právní účinky zápisu ke dni 29.06.2015. Zápis proveden dne 21.07.2015.

V-4116/2015-302

Pořadí k 29.06.2015 09:30

D Jiné zápisy - Bez zápisu

Plomby a upozornění - Bez zápisu

E Nabývací tituly a jiné podklady zápisu

Listina

o Smlouva darovací ze dne 08.03.2016. Právní účinky zápisu ke dni 30.03.2016. Zápis proveden dne 21.04.2016.

V-1547/2016-302

Pro: Nadace pro půdu, č.p. 101, 38291 Malonty

RČ/IČO: 04694538

o Smlouva darovací ze dne 12.06.2017. Právní účinky zápisu ke dni 20.06.2017. Zápis proveden dne 12.07.2017.

V-3514/2017-302

Pro: Nadace pro půdu, č.p. 101, 38291 Malonty

RČ/IČO: 04694538

F Vztah bonitovaných půdně ekologických jednotek (BPEJ) k parcelám

Parcela	BPEJ	Výměra [m ²]
90	85001	4202
	87101	462
91	85001	2365
92	85001	427
93	85001	80
96	85001	44
97	85001	232
100	85001	68
101/9	85001	3229
	87101	1157
102	85001	1406
366	83401	335
	85001	128
367	83401	2536
	85001	1245
368	85001	298
369	85001	938

VÝPIS Z KATASTRU NEMOVITOSTÍ

prokazující stav evidovaný k datu 17.05.2018 13:55:02

Okres: CZ0312 Český Krumlov

Obec: 545562 Kaplice

Kat.území: 663166 Mostky

List vlastnictví: 2040

V kat. území jsou pozemky vedeny ve dvou číselných řadách (St. = stavební parcela)

370	85001	1650
371	85001	77
372	83401	1245
	85001	550
373	83401	2557
	85001	1003
374	83401	1826
	85001	1
375	83401	779
	85001	640
376	85001	63
377	85001	1579
378	85001	794
379/1	83401	109
	85001	430
379/2	85001	775
380	85001	2197
381	85001	72
382	83401	492
	85001	808
383	83401	2132
385	83401	1815
386	83401	1987
387	83401	3902
388	83401	32
	85001	566
389	83401	294
	85001	1188
390	85001	87
391	85001	2116
392	85001	792
393	83401	40
	85001	1
395	83401	69
	85001	2317
396	85001	54
397	83401	3030
	85001	974
398	85001	54
399	85001	2027
402	83401	47
	85001	168
403	85001	555
405	85001	1882
406	85001	278
407	83401	3883

Nemovitosti jsou v územním obvodu, ve kterém vykonává státní správu katastru nemovitostí ČR
Katastrální úřad pro Jihočeský kraj, Katastrální pracoviště Český Krumlov, k.s. 362.

61

VÝPIS Z KATASTRU NEMOVITOSTÍ

prokazující stav evidovaný k datu 17.09.2018 13:55:02

Okres: CZ0312 Český Krumlov

Obec: 545562 Kaplice

Kat.území: 663166 Mostky

List vlastnictví: 2040

V kat. území jsou pozemky vedeny ve dvou číselných řadách (St. = stavební parcela)

	85001	629
408	85001	248
409	85001	1811
410	85001	745
412	83401	73
	85001	940
413	85001	1373
414/1	85001	169
414/2	83401	28
	85001	98
415	85001	1003
416	83401	348
	85001	843
417	83401	733
	85001	658
418	83401	260
	85001	559
419	83401	734
420/8	83401	34527
	87311	16655
420/10	83401	3932
	85001	15
420/11	83401	30
	87311	200
420/12	87311	325
420/13	83401	648
	87311	9
420/14	83401	9435
	85001	9
	87311	99
420/16	83401	129
	85001	2340
421	83401	848
	87311	606
422	83401	544
	87311	617
423	83401	2436
	87311	99
424	83401	1888
	87311	720
426	87311	404
427	87311	1006
428	87311	1449
429	83401	1424
	87311	1723
445	83401	2769

VÝPIS Z KATASTRU NEMOVITOSTÍ

prokazující stav evidovaný k datu 17.05.2018 13:55:02

Okres: CZ0312 Český Krumlov

Obec: 545562 Kaplice

Kat.území: 663166 Mostky

List vlastnictví: 2040

V kat. území jsou pozemky vedeny ve dvou číselných řadách (St. = stavební parcela)

	87311	701
446	87311	623
447	83401	4684
	87311	1614
486	83401	10774
	85001	67
	87311	3572
492	87311	298
494	83401	45
	87311	564
497	83401	1457
	87311	153
499	83401	1525
	87311	63
502	83401	1465
	87311	60
503	83401	1568
	87311	93
506	83401	1737
	87311	149
507	83401	1792
	87311	230
510	83401	1800
	87311	301
511	83401	2093
	87311	300
515	83401	639
	85001	456
517	83401	3966
	87311	782
518	83401	5868
	85001	152
519	83401	65
	85001	357
520	83401	3575
	85001	605
521	83401	2938
	85001	983
523	83401	26
	85001	2163
524	83401	44
	85001	425
525	83401	753
	85001	186
526	83401	271
	85001	225

60

VÝPIS Z KATASTRU NEMOVITOSTÍ
prokazující stav evidovaný k datu 17.05.2018 13:55:02

Okres: CZ0312 Český Krumlov

Obec: 545562 Kaplice

Kat.území: 663166 Mostky

List vlnstnictví: 2040

V kat. území jsou pozemky vedeny ve dvou číselných řadách (St. = stavební parcela)

527	85001	364
528	85001	1230
529	85001	998
530	83401	45
	85001	575
531	85001	580
532	85001	1162
533	85001	1364
534	85001	698
535	83401	77
	85001	963
536	85001	4590
537	85001	1577
538	83401	118
	85001	2060
539	83401	4
	85001	3625
540	85001	2218
541	83401	1313
	85001	10376
572	83401	59
	86411	1241
573	83401	1629
	86411	60
574	83401	1387
	86411	229
575	83401	29
	86411	849
576	83401	55
	86411	922
577	83401	2342
	86411	1144
578	83401	1163
	86411	702
579	83401	32
	86411	697
580	83401	1168
	86411	1534
581	83401	518
583	83401	261
584	83401	1977
585	83401	318
	85001	120
	86411	2250
586	83401	58
	86411	1839

VÝPIS Z KATASTRU NEMOVITOSTÍ

prokazující stav evidovaný k datu 17.05.2018 13:55:02

Okres: CZ0312 Český Krumlov

Obec: 545562 Kaplice

Kat.území: 663166 Mostky

List vlastnictví: 2040

V kat. území jsou pozemky vedeny ve dvou číselných řadách (St. = stavební parcela)

587	83401	1162
	85001	669
	86411	1602
588	83401	1553
	85001	2131
	86411	1095
589	85001	79
	86411	700
590	83401	621
	85001	1369
591	83401	734
	85001	1030
592	85001	466
	86411	502
593	83401	71
	85001	315
	86411	817
594	83401	787
	85001	1513
595	83401	760
	85001	1764
	86411	43
596	83401	224
	85001	30
	86411	1062
598	83401	632
	85001	125
	86411	1406
599	83401	1190
	85001	2552
	86411	12
600	83401	1134
	85001	3132
	86411	68
601	83401	73
	86411	954
612	86411	33
613	85001	2737
	86411	188
614	85001	214
615	83401	907
	85001	741
616	83401	802
	85001	779
617	85001	207
618	85001	3265

Nemovitosti jsou v uvedeném období, ve kterém vykonává státní správu katastru nemovitostí ČR

Katastrální úřad pro Jihočeský kraj, Katastrální pracoviště Český Krumlov, kód. 307.

60

VÝPIS Z KATASTRU NEMOVITOSTÍ
prokazující stav evidovaný k datu 17.05.2018 13:55:02

Okres: CZ0312 Český Krumlov

Obec: 545562 Kaplice

Kat.území: 663166 Mostky

List vlastnictví: 2040

V kat. území jsou pozemky vedeny ve dvou číselných řadách (St. = stavební parcela)

	86411	251
619	86411	47
623	86411	79
624	85001	5876
	86411	287
625	85001	651
626	83401	1247
	85001	2029
627	83401	253
	85001	2530
628	85001	182
629	85001	252
630	85001	4230
	86411	44
631	85001	3
	86411	59
634	85001	98
	86411	11
635	85001	3586
636	85001	770
637	85001	1229
638	85001	1086
639	85001	1049
640	85001	3939
642	85001	2784
643	85001	3097
644	85001	1102
645	85001	1093
646	85001	2386
647	85001	2992
648	85001	1201
649	85001	961
650	85001	866
651	85001	714
652	85001	663
653	85001	704
654	85001	914
655	85001	1173
656	85001	696
657	85001	839
658	85001	878
659/1	85001	549
659/2	85001	1566
660	85001	1881
662	85001	923
663/1	85001	273

VÝPIS Z KATASTRU NEMOVITOSTÍ

prokazující stav evidovaný k datu 17.05.2018 13:55:02

Okres: CZ0312 Český Krumlov

Obec: 545562 Kaplice

Kat.území: 663166 Mostky

List vlastnictví: 2040

V kat. území jsou pozemky vedeny ve dvou číselných řadách (St. = stavební parcela)

663/2	85001	486
663/3	85001	1064
664	85001	685
665	85001	2305
666	85001	267
667	85001	443
668	85001	1505
745/64	85001	122
	86411	2258
745/68	85001	10144
	86411	1082
745/69	85001	109
	86411	4456
745/70	85001	264
	86411	513
745/71	85001	2217
	86411	100
745/72	86411	7
745/73	86411	469
745/74	85001	99
	86411	16
745/75	85001	138
	86411	16
745/76	85001	416
	86411	3755
745/77	85001	62
745/102	86411	4
745/103	86411	210
827	85001	21918
	86411	346
830	86411	984
834	85001	2993
	86411	295
835	85001	3634
836	85001	7579
837	85001	10271
	86411	382
839/5	86411	137
839/6	86411	37
839/7	86411	387
839/8	86411	2888
839/9	86411	879
839/10	86411	195
839/11	86411	183
840	86411	2217
841	83401	14977